



PROJETO BÁSICO

OBJETO:	EXECUÇÃO DOS SERVIÇOS DE PAVIMENTAÇÃO EM PEDRA TOSCA EM DIVERSAS RUAS DO ASSENTAMENTO SANTANA NA ZONA RURAL DO MUNICÍPIO DE MONSENHOR TABOSA - CE
LOCAL:	ASSENTAMENTO SANTANA, ZONA RURAL, CEP 63780-000
MUNICÍPIO:	MONSENHOR TABOSA - CEARÁ
AGENTES PARTICIPANTES:	PREFEITURA MUNICIPAL DE MONSENHOR TABOSA-CE



MEMORIAL DESCRITIVO /ESPECIFICAÇÕES TÉCNICAS

OBRA: EXECUÇÃO DOS SERVIÇOS DE PAVIMENTAÇÃO EM PEDRA TOSCA EM DIVERSAS RUAS DO ASSENTAMENTO SANTANA NA ZONA RURAL DO MUNICÍPIO DE MONSENHOR TABOSA - CE

ASSUNTO:

EXECUÇÃO DOS SERVIÇOS DE PAVIMENTAÇÃO EM PEDRA TOSCA EM DIVERSAS RUAS DO ASSENTAMENTO SANTANA NA ZONA RURAL DO MUNICÍPIO DE MONSENHOR TABOSA – CE

LOCAL / DATA:

DIVERSAS RUAS DA SEDE DO MUNICÍPIO DE MONSENHOR TABOSA - CE – 21/08/2023

RUA	PONTO INICIAL		PONTO FINAL		COMP. (m)	LARG. (m)	ÁREA (m ²)
RUA SANTA PAULINA - PARTE 01 - ASS. SANTANA	377445.00 m E	9439783.00 m S	377447.00 m E	9439719.00 m S	103,00	8,00	824,00
RUA SANTA PAULINA - PARTE 02 - ASS. SANTANA	377447.00 m E	9439719.00 m S	377451.00 m E	9439570.00 m S	103,00	8,00	824,00
RUA SANTO ANTONIO - PARTE 01 - ASS. SANTANA	376935.00 m E	9439743.00 m S	377081.00 m E	9439764.00 m S			1.333,68
RUA SANTO ANTONIO - PARTE 02 - ASS. SANTANA	377081.00 m E	9439764.00 m S	377270.25 m E	9439773.23 m S	190,06	8,00	1.520,48
RUA SANTO ANTONIO - PARTE 03 - ASS. SANTANA	377270.00 m E	9439773.23 m E	377443.00 m E	9439784.00 m S	189,94	8,00	1.519,52
RUA SDO 01 - PARTE 01 - ASS. SANTANA	377187.00 m E	9439768.00 m S	377139.00 m E	9439555.00 m S	212,54	7,00	1.487,78
RUA SDO 01 - PARTE 02 - ASS. SANTANA	377193.00 m E	9439542.00 m S	377198.00 m E	9439380.00 m S	168,31	7,00	1.178,17
RUA SDO 02 - ASS. SANTANA	3773575.00 m E	9439778.00 m S	377361.00 m E	9439560.00 m S	251,60	7,00	1.761,20
TOTAL - ÁREA DE PAVIMENTAÇÃO (m ²)							10.448,83

CONSIDERAÇÕES INICIAIS

O presente memorial tem por objetivo estabelecer critérios, definir tipos de materiais e descrever de forma clara os serviços a serem executados, bem como estabelecer normas para execução da obra de construção supracitada.

A obra será executada de acordo com o estabelecido neste memorial, e nas quantidades especificadas em planilha, salvo alterações da elaboração dos projetos executivos, devidamente aprovados pela PREFEITURA MUNICIPAL.

Todos os materiais a serem empregados nas obras deverão ser comprovadamente de boa qualidade e satisfazer rigorosamente as especificações a seguir. Todos os serviços serão executados em completa obediência aos princípios de boa técnica, devendo ainda satisfazer rigorosamente às Normas Brasileiras.

INTERPRETAÇÃO DE DOCUMENTOS FORNECIDOS

No caso de divergências de interpretação entre documentos fornecidos, será obedecida a seguinte ordem de prioridades:





- Em caso de divergências entre esta especificação e os desenhos/projetos fornecidos deverá ser consultado a PREFEITURA MUNICIPAL.
- Em caso de divergência entre os projetos de datas diferentes, prevalecerão sempre os mais recentes.
- As cotas dos desenhos prevalecem sobre o desenho (escala).

FISCALIZAÇÃO E DOCUMENTOS DA OBRA

Será fornecido pela PREFEITURA todos os projetos executivos para execução da obra em arquivo no formato pdf ou dwg. São eles: Planta de Localização, Planta de situação, Planta do Projeto de Pavimentação, Planta de Acessibilidade, Projeto Estrutural, Projeto de Drenagem de Águas Pluviais e Planta de Detalhes.

O recolhimento de ART junto ao CREA-CE para execução da obra será de competência do construtor, devendo uma das vias ser mantida na obra.

A FISCALIZAÇÃO deverá orientar sobre questões técnicas burocráticas da obra, sem que isto implique em transferência de responsabilidade sobre a execução da obra, a qual será única e exclusivamente de competência do Construtor.

CRITÉRIO DE SIMILARIDADE

Todo material empregado na execução dos serviços será de primeira qualidade, sendo rejeitados aqueles que não se enquadrarem nas especificações.

LICENÇAS E FRANQUIAS

O construtor será encarregado de obter todas as licenças necessárias ao início dos serviços, bem como pagamento de todas as taxas e emolumentos. Incluímos neste item as despesas decorrentes do registro da obra no CREA, no INSS e outros, exigidos pela Municipalidade local.

Ao final dos serviços, caberá ao construtor a obtenção do "Habite-se", emitido pela Municipalidade local. Também deverão ser obtidos os certificados de aprovação de execução das Instalações prediais junto às concessionárias locais, assim como providenciada as ligações definitivas destas instalações.

O Construtor estará obrigado a providenciar o atendimento a todas as exigências formuladas pelos órgãos, no prazo suficiente para não se verificar atraso na entrega da obra. Após a obtenção de todas as declarações necessárias ao funcionamento da edificação, o construtor enviará os originais destas declarações ao Proprietário. Somente após este procedimento será possível dar a obra por encerrada.





RELAÇÃO DE RUAS

ITEM	LOGRADOURO / BAIRRO	ÁREA TOTAL PAVIMENTADA (M2)
1.0	RUA SANTA PAULINA - PARTE 01 - ASS. SANTANA	824,00
2.0	RUA SANTA PAULINA - PARTE 02 - ASS. SANTANA	824,00
3.0	RUA SANTO ANTONIO - PARTE 01 - ASS. SANTANA	1.333,68
4.0	RUA SANTO ANTONIO - PARTE 02 - ASS. SANTANA	1.520,48
5.0	RUA SANTO ANTONIO - PARTE 03 - ASS. SANTANA	1.519,52
6.0	RUA SDO 01 - PARTE 01 - ASS. SANTANA	1.487,78
7.0	RUA SDO 01 - PARTE 02 - ASS. SANTANA	1.178,17
8.0	RUA SDO 02 - ASS. SANTANA	1.761,20
TOTAL GERAL		10.448,83

DESCRIÇÃO DOS SERVIÇOS

1. SERVIÇOS PRELIMINARES

1.1. C1937 - PLACAS PADRÃO DE OBRA (M2)

Será colocada uma placa alusiva à obra com dimensões em conformidade com os padrões exigidos pelo Governo do Estado do Ceará. A placa deverá ser em chapa de zinco fixada em linhas de madeira. Deverá constar todas as informações necessárias do prazo de execução da obra, do financiamento dentre outras que deverão ser informadas pela PREFEITURA MUNICIPAL DE MONSENHOR TABOSA.

1.2. C1256 - ESCAVAÇÃO MANUAL CAMPO ABERTO EM TERRA ATÉ 2M (M3)

A escavação manual será executada para preparar o solo para receber as sarjetas de concreto. Todas as escavações serão de comprimento Variável x 0,10m (altura) x 0,35m (largura).

1.3. C2872 - LOCAÇÃO DA OBRA COM AUXÍLIO TOPOGRÁFICO (ÁREA >5000 M2) (M2)

A Topografia é a locação de pontos no terreno. Para a pavimentação, inicialmente é necessário realizar-se o levantamento topográfico do terreno de forma a fornecer subsídios para que o profissional responsável possa efetuar a execução da obra. Antes de iniciar a construção deve-se materializar em campo pontos que definirão posições estratégicas da obra, como eixos, ponto inicial/ponto final e largura. O Construtor deverá fornecer notas de serviço, acompanhamento e greide.

2. ADMINISTRAÇÃO DA OBRA

2.1. CXXX1 - ADMINISTRAÇÃO LOCAL DA OBRA - ENCARGOS (47,76%) INCORPORADOS NO PREÇO UNITÁRIO

Os serviços de execução das obras devem ser acompanhados periodicamente por um Engenheiro Civil, e conduzidos por um Encarregado, que deve permanecer no canteiro de obras.



3. OBRAS DE DRENAGEM

3.1. C0365 - BANQUETA/ MEIO FIO DE CONCRETO MOLDADO NO LOCAL (M)

Será colocado nas laterais das ruas meios-fios em concreto moldados no local, com resistência mínima de 15mpa, com dimensões de 34cm de altura e 10cm de largura. As alturas e alinhamentos do meios-fios serão dados por um fio de nylon esticado com base nas referências topográficas da rua.

3.2. C0836 - CONCRETO NÃO ESTRUTURAL PREPARO MANUAL (M3)

Este serviço compreende a sarjeta em concreto, que será executada nas laterais das ruas, sarjeta em concreto com espessura de 10cm e largura de 35cm, com comprimento variável. A mesma deverá ter uma inclinação de 2% para que não acumule água e a drenagem seja feita perfeitamente.

4. PAVIMENTAÇÃO DO SISTEMA VIÁRIO

4.1. C2896 - PAVIMENTAÇÃO EM PEDRA TOSCA S/ REJUNTAMENTO (AGREGADO ADQUIRIDO) (M2)

As ruas serão entregues “regularizadas” com uma motoniveladora.

Sobre o colchão de areia será executada a pavimentação com tubos de pedras nas dimensões variáveis. A rocha granítica deverá ter textura homogênea, sem fendilhamento, sem alterações, possuir boas condições de dureza e de tenacidade.

As pedras toscas serão quebradas de forma a apresentar uma face plana, que será a face superior, e ter dimensões entre 8 e 10cm no topo e as alturas variando entre 13 e 17 cm.

A pavimentação deverá ter declividade para os dois lados da rua, permitindo um adequado escoamento das águas pluviais.

A pavimentação será compactada com compactador de placa vibratória “tipo sapo”, com características próprias para essa função. A operação prosseguirá até a completa fixação da pedra tosca, ou seja, até quando não se observar nenhuma movimentação da base pela compactação.

Qualquer irregularidade ou depressão que venha surgir durante a compactação será prontamente corrigida, adotando-se as providências aconselháveis para cada caso, inclusive removendo-se ou adicionando-se material do colchão.

5. SERVIÇOS DIVERSOS

5.1. C3447 - LIMPEZA DE PISO EM ÁREA URBANIZADA (M2)

A obra será entregue em perfeito estado de limpeza. Todo o entulho e materiais de construção excedentes serão removidos pela Construtora para fora da obra, às ruas ao término da obra deverão apresentar perfeito estado para o trânsito de veículos pedestres.





CONSIDERAÇÕES FINAIS

A fiscalização da obra ficará a cargo da Prefeitura Municipal de Monsenhor Tabosa - CE, através de um engenheiro legalmente habilitado para os serviços, e com amplos poderes de “liberdade de ação”, na condução do desenrolar da obra, em epígrafe. - A liberação das faturas correspondentes a serviços executados dependerá sempre da aprovação da fiscalização, através de boletins de medição.

ENGENHEIRO CIVIL





RELATÓRIO FOTOGRÁFICO DO MARCO ZERO

OBRA: EXECUÇÃO DOS SERVIÇOS DE PAVIMENTAÇÃO EM PEDRA TOSCA EM DIVERSAS RUAS DO ASSENTAMENTO SANTANA NA ZONA RURAL DO MUNICÍPIO DE MONSENHOR TABOSA - CE

FOTO Nº:	01/04	LOCAL:	Assentamento Santana, SN, Zona Rural, Monsenhor Tabosa-CE
-----------------	-------	---------------	---



DATA:	11/06/2024	SENTIDO:	SW - NE	COORDENADAS GEOGRÁFICAS:	377446.00 E; 9439780.00 S
--------------	------------	-----------------	---------	---------------------------------	---------------------------

FOTO Nº:	02/04	LOCAL:	Assentamento Santana, SN, Zona Rural, Monsenhor Tabosa-CE
-----------------	-------	---------------	---



DATA:	11/06/2024	SENTIDO:	W - E	COORDENADAS GEOGRÁFICAS:	377446.00 E; 9439780.00 S
--------------	------------	-----------------	-------	---------------------------------	---------------------------





FOTO Nº:	03/04	LOCAL:	Assentamento Santana, SN, Zona Rural, Monsenhor Tabosa-CE
-----------------	-------	---------------	---



DATA:	11/06/2024	SENTIDO:	SE - NE	COORDENADAS GEOGRÁFICAS:	377446.00 E; 9439780.00 S
--------------	------------	-----------------	---------	---------------------------------	---------------------------

FOTO Nº:	04/04	LOCAL:	Assentamento Santana, SN, Zona Rural, Monsenhor Tabosa-CE
-----------------	-------	---------------	---



DATA:	11/06/2024	SENTIDO:	W - E	COORDENADAS GEOGRÁFICAS:	377446.00 E; 9439780.00 S
--------------	------------	-----------------	-------	---------------------------------	---------------------------

Monsenhor Tabosa-CE, 11 de junho de 2024

Assinatura do Responsável Técnico do Município





Anotação de Responsabilidade Técnica - ART
Lei nº 6.496, de 7 de dezembro de 1977

CREA-CE

ART OBRA / SERVIÇO
Nº CE20241435365

Conselho Regional de Engenharia e Agronomia do Ceará

INICIAL

1. Responsável Técnico

PEDRO CID DE FARIAS NETO

Título profissional: **ENGENHEIRO CIVIL**

RNP: **0618555803**

Registro: **0618555803CE**

Empresa contratada: **V6 CONSTRUTORA E ASSESSORIA TÉCNICA LTDA**

Registro : **0010375139-CE**

2. Dados do Contrato

Contratante: **PREFEITURA MUNICIPAL DE MONSENHOR TABOSA**

CPF/CNPJ: **07.693.989/0001-05**

PRAÇA 07 DE SETEMBRO

Nº: **15**

Complemento:

Bairro: **CENTRO**

Cidade: **MONSENHOR TABOSA**

UF: **CE**

CEP: **63780000**

Contrato: **Não especificado**

Celebrado em: **09/02/2024**

Valor: **R\$ 1.000,00**

Tipo de contratante: **Pessoa Jurídica de Direito Público**

Ação Institucional: **NENHUMA - NÃO OPTANTE**

3. Dados da Obra/Serviço

RUA SANTA PAULINA, RUA SANTO ANTONIO, RUA SDO01, RUA SDO 02

Nº: **S/N**

Complemento:

Bairro: **ASSENTAMENTO SANTANA**

Cidade: **MONSENHOR TABOSA**

UF: **CE**

CEP: **63780000**

Data de Início: **09/02/2024**

Previsão de término: **31/12/2024**

Coordenadas Geográficas: **-4.790531, -40.063552**

Finalidade: **Infraestrutura**

Código: **Não Especificado**

Proprietário: **PREFEITURA MUNICIPAL DE MONSENHOR TABOSA**

CPF/CNPJ: **07.693.989/0001-05**

4. Atividade Técnica

	Quantidade	Unidade
14 - Elaboração		
80 - Projeto > TRANSPORTES > INFRAESTRUTURA URBANA > DE PAVIMENTAÇÃO > #4.2.1.4 - EM PEDRA PARA VIAS URBANAS	10.448,83	m2
80 - Projeto > SANEAMENTO AMBIENTAL > SISTEMA DE ESGOTO/RESÍDUOS > DE SISTEMA DE ESGOTO/RESÍDUOS SÓLIDOS > #6.2.4.9 - SISTEMAS DE DRENAGEM	10.448,83	m2
35 - Elaboração de orçamento > TRANSPORTES > INFRAESTRUTURA URBANA > DE PAVIMENTAÇÃO > #4.2.1.4 - EM PEDRA PARA VIAS URBANAS	10.448,83	m2
35 - Elaboração de orçamento > SANEAMENTO AMBIENTAL > SISTEMA DE ESGOTO/RESÍDUOS > DE SISTEMA DE ESGOTO/RESÍDUOS SÓLIDOS > #6.2.4.9 - SISTEMAS DE DRENAGEM	10.448,83	m2
38 - Especificação > TRANSPORTES > INFRAESTRUTURA URBANA > DE PAVIMENTAÇÃO > #4.2.1.4 - EM PEDRA PARA VIAS URBANAS	10.448,83	m2
38 - Especificação > SANEAMENTO AMBIENTAL > SISTEMA DE ESGOTO/RESÍDUOS > DE SISTEMA DE ESGOTO/RESÍDUOS SÓLIDOS > #6.2.4.9 - SISTEMAS DE DRENAGEM	10.448,83	m2
80 - Projeto > GEODÉSIA > GEORREFERENCIAMENTO > DE GEORREFERENCIAMENTO > #34.6.1.2 - RURAL	10.448,83	m2

Após a conclusão das atividades técnicas o profissional deve proceder a baixa desta ART

5. Observações

EXECUÇÃO DOS SERVIÇOS DE PAVIMENTAÇÃO EM PEDRA TOSCA EM DIVERSAS RUAS DO ASSENTAMENTO SANTANA NA ZONA RURAL NO MUNICÍPIO DE MONSENHOR TABOSA - CE - MAPP 2880

6. Declarações

- Declaro que estou cumprindo as regras de acessibilidade previstas nas normas técnicas da ABNT, na legislação específica e no decreto n. 5296/2004.

7. Entidade de Classe

NENHUMA - NÃO OPTANTE

A autenticidade desta ART pode ser verificada em: <https://crea-ce.sitac.com.br/publico/>, com a chave: d50WA
Impresso em: 11/06/2024 às 15:28:05 por: , ip: 177.25.155.25





Anotação de Responsabilidade Técnica - ART
Lei nº 6.496, de 7 de dezembro de 1977

CREA-CE

ART OBRA / SERVIÇO
Nº CE20241435365

Conselho Regional de Engenharia e Agronomia do Ceará

INICIAL

8. Assinaturas

Declaro serem verdadeiras as informações acima

_____, _____ de _____ de _____
 Local data

PEDRO CID DE FARIAS NETO - CPF: 051.897.673-45

FRANCISCO SALOMAO DE ARAUJO
 SOUSA:88906329334

Assinado de forma digital por FRANCISCO SALOMAO DE
 ARAUJO SOUSA:88906329334
 Dados: 2024.06.11 15:41:09 -03'00'

PREFEITURA MUNICIPAL DE MONSENHOR TABOSA - CNPJ:
07.693.989/0001-05

9. Informações

* A ART é válida somente quando quitada, mediante apresentação do comprovante do pagamento ou conferência no site do Crea.

10. Valor

Valor da ART: **R\$ 99,64** Registrada em: **11/06/2024** Valor pago: **R\$ 99,64** Nosso Número: **8217142300**

A autenticidade desta ART pode ser verificada em: <https://crea-ce.sitac.com.br/publico/>, com a chave: d50WA
 Impresso em: 11/06/2024 às 15:28:05 por: , ip: 177.25.155.25





OBRA: EXECUÇÃO DOS SERVIÇOS DE PAVIMENTAÇÃO EM PEDRA TOSCA EM DIVERSAS RUAS DO ASSENTAMENTO SANTANA NA ZONA RURAL DO MUNICÍPIO DE MONSENHOR TABOSA - LOCAL: ASSENTAMENTO SANTANA, ZONA RURAL, MONSENHOR TABOSA - CE
FONTE: SEINFRA Nº 28 SEM DESONERAÇÃO / BDI: 20,97% / LS: 114,15% (HORISTA); 71,31% (MENSALISTA)
DATA: 11/06/2024

PLANILHA ORÇAMENTÁRIA - CONSOLIDADA								
ITEM	COD	DESCRIÇÃO DO SERVIÇO	UND.	QUANT.	PR. UNIT. SEM BDI (R\$)	PR. UNIT. COM BDI 20,97% (R\$)	TOTAL PARCIAL C/ BDI (R\$)	
1.0 SERVIÇOS PRELIMINARES								
1.1	C1937	PLACA PADRÃO DE OBRA	M2	10,00	R\$ 187,01	R\$ 226,23	R\$ 2.262,30	
1.2	C1256	ESCAVAÇÃO MANUAL CAMPO ABERTO EM TERRA ATÉ 2M	M3	95,40	R\$ 59,36	R\$ 71,81	R\$ 6.850,67	
1.3	C2872	LOCAÇÃO DA OBRA COM AUXÍLIO TOPOGRÁFICO (ÁREA >5000 M2)	HA	1,04	R\$ 557,97	R\$ 674,98	R\$ 701,98	
SUB TOTAL ITEM 1.0						1,23%	R\$ 9.814,95	
2.0 ADMINISTRAÇÃO DA OBRA								
2.1	CXXX1	ADMINISTRAÇÃO LOCAL DA OBRA - ENCARGOS (71,31%) INCORPORADOS NO PREÇO UNITÁRIO	%	100,00	R\$ 217,51	R\$ 263,12	R\$ 26.312,00	
SUB TOTAL ITEM 2.0						3,31%	R\$ 26.312,00	
3.0 OBRAS DE DRENAGEM								
3.1	C0365	BANQUETA/ MEIO FIO DE CONCRETO MOLDADO NO LOCAL	M	2.759,10	R\$ 30,48	R\$ 36,87	R\$ 101.728,02	
3.2	C0836	CONCRETO NÃO ESTRUTURAL PREPARO MANUAL	M3	95,40	R\$ 520,89	R\$ 630,12	R\$ 60.113,45	
SUB TOTAL ITEM 3.0						20,36%	R\$ 161.841,47	
4.0 PAVIMENTAÇÃO DO SISTEMA VIARIO								
4.1	C2896	PAVIMENTAÇÃO EM PEDRA TOSCA S/ REJUNTAMENTO (AGREGADO ADQUIRIDO)	M2	9.481,04	R\$ 50,37	R\$ 60,93	R\$ 577.679,77	
SUB TOTAL ITEM 4.0						72,68%	R\$ 577.679,77	
5.0 SERVIÇOS DIVERSOS								
5.1	C3447	LIMPEZA DE PISO EM ÁREA URBANIZADA	M2	10.448,83	R\$ 1,52	R\$ 1,84	R\$ 19.225,85	
SUBTOTAL ITEM 5.0						2,42%	R\$ 19.225,85	
TOTAL GERAL (R\$)							794.874,04	
IMPORTA O PRESENTE ORÇAMENTO O VALOR TOTAL DE R\$ 794.874,04 (SETECENTOS E NOVENTA E QUATRO MIL, OITOCENTOS E SETENTA E QUATRO REAIS E QUATRO CENTAVOS)								



OBRA: EXECUÇÃO DOS SERVIÇOS DE PAVIMENTAÇÃO EM PEDRA TOSCA EM DIVERSAS RUAS DO ASSENTAMENTO SANTANA NA ZONA RURAL DO MUNICÍPIO DE MONSENHOR TABOSA

LOCAL: RUA SANTA PAULINA - PARTE 01, LOCALIDADE DE SANTANA, ZONA RURAL, MONSENHOR TABOSA - CE

FONTE: SEINFRA Nº 28 SEM DESONERAÇÃO / BDI: 20,97% / LS: 114,15% (HORISTA); 71,31% (MENSALISTA)

DATA: 11/06/2024

PLANILHA ORÇAMENTÁRIA

ITEM	COD	DESCRIÇÃO DO SERVIÇO	UND.	QUANT.	PR. UNIT. SEM BDI (R\$)	PR. UNIT. COM BDI-20,97% (R\$)	TOTAL PARCIAL C/ BDI (R\$)
1.0 SERVIÇOS PRELIMINARES							
1.1	C1937	PLACA PADRÃO DE OBRA	M2	10,00	R\$ 187,01	R\$ 226,23	R\$ 2.262,30
1.2	C1256	ESCAVAÇÃO MANUAL CAMPO ABERTO EM TERRA ATÉ 2M	M3	7,21	R\$ 59,36	R\$ 71,81	R\$ 517,75
1.3	C2872	LOCAÇÃO DA OBRA COM AUXÍLIO TOPOGRÁFICO (ÁREA >5000 M2)	HA	0,08	R\$ 557,97	R\$ 674,98	R\$ 54,00
SUB TOTAL ITEM 1.0						4,55%	R\$ 2.834,05
2.0 OBRAS DE DRENAGEM							
2.1	C0365	BANQUETA/ MEIO FIO DE CONCRETO MOLDADO NO LOCAL	M	206,00	R\$ 30,48	R\$ 36,87	R\$ 7.595,22
2.2	C0836	CONCRETO NÃO ESTRUTURAL PREPARO MANUAL	M3	7,21	R\$ 520,89	R\$ 630,12	R\$ 4.543,17
SUB TOTAL ITEM 2.0						19,48%	R\$ 12.138,39
3.0 PAVIMENTAÇÃO DO SISTEMA VIARIO							
3.1	C2896	PAVIMENTAÇÃO EM PEDRA TOSCA S/ REJUNTAMENTO (AGREGADO ADQUIRIDO)	M2	751,90	R\$ 50,37	R\$ 60,93	R\$ 45.813,27
SUB TOTAL ITEM 3.0						73,53%	R\$ 45.813,27
4.0 SERVIÇOS DIVERSOS							
4.1	C3447	LIMPEZA DE PISO EM ÁREA URBANIZADA	M2	824,00	R\$ 1,52	R\$ 1,84	R\$ 1.516,16
SUBTOTAL ITEM 4.0						2,43%	R\$ 1.516,16
TOTAL GERAL (R\$)							62.301,87
IMPORTA O PRESENTE ORÇAMENTO O VALOR TOTAL DE R\$ 62.301,87 (SESSENTA E DOIS MIL, TREZENTOS E UM REAIS E OITENTA E SETE CENTAVOS)							



OBRA: EXECUÇÃO DOS SERVIÇOS DE PAVIMENTAÇÃO EM PEDRA TOSCA EM DIVERSAS RUAS DO ASSENTAMENTO SANTANA NA ZONA RURAL DO MUNICÍPIO DE MONSENHOR TABOSA - CE

LOCAL: RUA SANTA PAULINA - PARTE 02, LOCALIDADE DE SANTANA, ZONA RURAL, MONSENHOR TABOSA - CE

FONTE: SEINFRA Nº 28 SEM DESONERAÇÃO / BDI: 20,97% / LS: 114,15% (HORISTA); 71,31% (MENSALISTA)

DATA: 11/06/2024

PLANILHA ORÇAMENTÁRIA

ITEM	COD	DESCRIÇÃO DO SERVIÇO	UND.	QUANT.	PR. UNIT. SEM BDI (R\$)	PR. UNIT. COM BDI-20,97% (R\$)	TOTAL PARCIAL C/ BDI (R\$)
1.0 SERVIÇOS PRELIMINARES							
1.1	C1256	ESCAVAÇÃO MANUAL CAMPO ABERTO EM TERRA ATÉ 2M	M3	7,21	R\$ 59,36	R\$ 71,81	R\$ 517,75
1.2	C2872	LOCAÇÃO DA OBRA COM AUXÍLIO TOPOGRÁFICO (ÁREA >5000 M2)	HA	0,08	R\$ 557,97	R\$ 674,98	R\$ 54,00
SUB TOTAL ITEM 1.0						0,95%	R\$ 571,75
2.0 OBRAS DE DRENAGEM							
2.1	C0365	BANQUETA/ MEIO FIO DE CONCRETO MOLDADO NO LOCAL	M	206,00	R\$ 30,48	R\$ 36,87	R\$ 7.595,22
2.2	C0836	CONCRETO NÃO ESTRUTURAL PREPARO MANUAL	M3	7,21	R\$ 520,89	R\$ 630,12	R\$ 4.543,17
SUB TOTAL ITEM 2.0						20,22%	R\$ 12.138,39
3.0 PAVIMENTAÇÃO DO SISTEMA VIÁRIO							
3.1	C2896	PAVIMENTAÇÃO EM PEDRA TOSCA S/ REJUNTAMENTO (AGREGADO ADQUIRIDO)	M2	751,90	R\$ 50,37	R\$ 60,93	R\$ 45.813,27
SUB TOTAL ITEM 3.0						76,31%	R\$ 45.813,27
4.0 SERVIÇOS DIVERSOS							
4.1	C3447	LIMPEZA DE PISO EM ÁREA URBANIZADA	M2	824,00	R\$ 1,52	R\$ 1,84	R\$ 1.516,16
SUBTOTAL ITEM 4.0						2,53%	R\$ 1.516,16
TOTAL GERAL (R\$)							60.039,57

IMPORTA O PRESENTE ORÇAMENTO O VALOR TOTAL DE R\$ 60.039,57 (SESSENTA MIL E TRINTA E NOVE REAIS E CINQUENTA E SETE CENTAVOS)



OBRA: EXECUÇÃO DOS SERVIÇOS DE PAVIMENTAÇÃO EM PEDRA TOSCA EM DIVERSAS RUAS DO ASSENTAMENTO SANTANA NA ZONA RURAL DO MUNICÍPIO DE MONSENHOR TABOSA - CE

LOCAL: RUA SANTO ANTONIO - PARTE 01, LOCALIDADE DE SANTANA, ZONA RURAL, MONSENHOR TABOSA - CE

FONTE: SEINFRA Nº 28 SEM DESONERAÇÃO / BDI: 20,97% / LS: 114,15% (HORISTA); 71,31% (MENSALISTA)

DATA: 11/06/2024

PLANILHA ORÇAMENTÁRIA

ITEM	COD	DESCRIÇÃO DO SERVIÇO	UND.	QUANT.	PR. UNIT. SEM BDI (R\$)	PR. UNIT. COM BDI-20,97% (R\$)	TOTAL PARCIAL C/ BDI (R\$)
1.0 SERVIÇOS PRELIMINARES							
1.1	C1256	ESCAVAÇÃO MANUAL CAMPO ABERTO EM TERRA ATÉ 2M	M3	10,81	R\$ 59,36	R\$ 71,81	R\$ 776,27
1.2	C2872	LOCAÇÃO DA OBRA COM AUXÍLIO TOPOGRÁFICO (ÁREA >5000 M2)	HA	0,13	R\$ 557,97	R\$ 674,98	R\$ 87,75
SUB TOTAL ITEM 1.0						0,90%	R\$ 864,02
2.0 OBRAS DE DRENAGEM							
2.1	C0365	BANQUETA/ MEIO FIO DE CONCRETO MOLDADO NO LOCAL	M	325,20	R\$ 30,48	R\$ 36,87	R\$ 11.990,12
2.2	C0836	CONCRETO NÃO ESTRUTURAL PREPARO MANUAL	M3	10,81	R\$ 520,89	R\$ 630,12	R\$ 6.811,60
SUB TOTAL ITEM 2.0						19,51%	R\$ 18.801,72
3.0 PAVIMENTAÇÃO DO SISTEMA VIARIO							
3.1	C2896	PAVIMENTAÇÃO EM PEDRA TOSCA S/ REJUNTAMENTO (AGREGADO ADQUIRIDO)	M2	1.218,81	R\$ 50,37	R\$ 60,93	R\$ 74.262,09
SUB TOTAL ITEM 3.0						77,05%	R\$ 74.262,09
4.0 SERVIÇOS DIVERSOS							
4.1	C3447	LIMPEZA DE PISO EM ÁREA URBANIZADA	M2	1.333,68	R\$ 1,52	R\$ 1,84	R\$ 2.453,97
SUBTOTAL ITEM 4.0						2,55%	R\$ 2.453,97
TOTAL GERAL (R\$)							96.381,80

IMPORTA O PRESENTE ORÇAMENTO O VALOR TOTAL DE R\$ 96.381,80 (NOVENTA E SEIS MIL, TREZENTOS E OITENTA E UM REAIS E OITENTA CENTAVOS)



OBRA: EXECUÇÃO DOS SERVIÇOS DE PAVIMENTAÇÃO EM PEDRA TOSCA EM DIVERSAS RUAS DO ASSENTAMENTO SANTANA NA ZONA RURAL DO MUNICÍPIO DE MONSENHOR

LOCAL: RUA SANTO ANTONIO - PARTE 02, LOCALIDADE DE SANTANA, ZONA RURAL, MONSENHOR TABOSA - CE

FONTE: SEINFRA Nº 28 SEM DESONERAÇÃO / BDI: 20,97% / LS: 114,15% (HORISTA); 71,31% (MENSALISTA)

DATA: 11/06/2024

PLANILHA ORÇAMENTÁRIA

ITEM	COD	DESCRIÇÃO DO SERVIÇO	UND.	QUANT.	PR. UNIT. SEM BDI (R\$)	PR. UNIT. COM BDI-20,97% (R\$)	TOTAL PARCIAL C/ BDI (R\$)
1.0 SERVIÇOS PRELIMINARES							
11	C1256	ESCAVAÇÃO MANUAL CAMPO ABERTO EM TERRA ATÉ 2M	M3	12,91	R\$ 59,36	R\$ 71,81	R\$ 927,07
1.2	C2872	LOCAÇÃO DA OBRA COM AUXÍLIO TOPOGRÁFICO (ÁREA >5000 M2)	HA	0,15	R\$ 557,97	R\$ 674,98	R\$ 101,25
SUB TOTAL ITEM 1.0						0,93%	R\$ 1.028,32
2.0 OBRAS DE DRENAGEM							
2.1	C0365	BANQUETA/ MEIO FIO DE CONCRETO MOLDADO NO LOCAL	M	369,12	R\$ 30,48	R\$ 36,87	R\$ 13.609,45
2.2	C0836	CONCRETO NÃO ESTRUTURAL PREPARO MANUAL	M3	12,91	R\$ 520,89	R\$ 630,12	R\$ 8.134,85
SUB TOTAL ITEM 2.0						19,75%	R\$ 21.744,30
3.0 PAVIMENTAÇÃO DO SISTEMA VIARIO							
3.1	C2896	PAVIMENTAÇÃO EM PEDRA TOSCA S/ REJUNTAMENTO (AGREGADO ADQUIRIDO)	M2	1.387,44	R\$ 50,37	R\$ 60,93	R\$ 84.536,72
SUB TOTAL ITEM 3.0						76,78%	R\$ 84.536,72
4.0 SERVIÇOS DIVERSOS							
4.1	C3447	LIMPEZA DE PISO EM ÁREA URBANIZADA	M2	1.520,48	R\$ 1,52	R\$ 1,84	R\$ 2.797,68
SUBTOTAL ITEM 4.0						2,54%	R\$ 2.797,68
TOTAL GERAL (R\$)							110.107,02

IMPORTA O PRESENTE ORÇAMENTO O VALOR TOTAL DE R\$ 110.107,02 (CENTO E DEZ MIL, CENTO E SETE REAIS E DOIS CENTAVOS)



OBRA: EXECUÇÃO DOS SERVIÇOS DE PAVIMENTAÇÃO EM PEDRA TOSCA EM DIVERSAS RUAS DO ASSENTAMENTO SANTANA NA ZONA RURAL DO MUNICÍPIO DE MONSENHOR

LOCAL: RUA SANTO ANTONIO - PARTE 03, LOCALIDADE DE SANTANA, ZONA RURAL, MONSENHOR TABOSA - CE

FONTE: SEINFRA Nº 28 SEM DESONERAÇÃO / BDI: 20,97% / LS: 114,15% (HORISTA); 71,31% (MENSALISTA)

DATA: 11/06/2024

PLANILHA ORÇAMENTÁRIA

ITEM	COD	DESCRIÇÃO DO SERVIÇO	UND.	QUANT.	PR. UNIT. SEM BDI (R\$)	PR. UNIT. COM BDI-20,97% (R\$)	TOTAL PARCIAL C/ BDI (R\$)
1.0 SERVIÇOS PRELIMINARES							
11	C1256	ESCAVAÇÃO MANUAL CAMPO ABERTO EM TERRA ATÉ 2M	M3	12,99	R\$ 59,36	R\$ 71,81	R\$ 932,81
1.2	C2872	LOCAÇÃO DA OBRA COM AUXÍLIO TOPOGRÁFICO (ÁREA >5000 M2)	HA	0,15	R\$ 557,97	R\$ 674,98	R\$ 101,25
SUB TOTAL ITEM 1.0						0,93%	R\$ 1.034,06
2.0 OBRAS DE DRENAGEM							
2.1	C0365	BANQUETA/ MEIO FIO DE CONCRETO MOLDADO NO LOCAL	M	387,88	R\$ 30,48	R\$ 36,87	R\$ 14.301,14
2.2	C0836	CONCRETO NÃO ESTRUTURAL PREPARO MANUAL	M3	12,99	R\$ 520,89	R\$ 630,12	R\$ 8.185,26
SUB TOTAL ITEM 2.0						20,29%	R\$ 22.486,40
3.0 PAVIMENTAÇÃO DO SISTEMA VIARIO							
3.1	C2896	PAVIMENTAÇÃO EM PEDRA TOSCA S/ REJUNTAMENTO (AGREGADO ADQUIRIDO)	M2	1.386,56	R\$ 50,37	R\$ 60,93	R\$ 84.483,10
SUB TOTAL ITEM 3.0						76,25%	R\$ 84.483,10
4.0 SERVIÇOS DIVERSOS							
4.1	C3447	LIMPEZA DE PISO EM ÁREA URBANIZADA	M2	1.519,52	R\$ 1,52	R\$ 1,84	R\$ 2.795,92
SUBTOTAL ITEM 4.0						2,52%	R\$ 2.795,92
TOTAL GERAL (R\$)							110.799,48
IMPORTA O PRESENTE ORÇAMENTO O VALOR TOTAL DE R\$ 110.799,48 (CENTO E DEZ MIL, SETECENTOS E NOVENTA E NOVE REAIS E QUARENTA E OITO CENTAVOS)							



OBRA: EXECUÇÃO DOS SERVIÇOS DE PAVIMENTAÇÃO EM PEDRA TOSCA EM DIVERSAS RUAS DO ASSENTAMENTO SANTANA NA ZONA RURAL DO MUNICÍPIO DE MONSENHOR

LOCAL: RUA SDO 01 - TRECHO 01, LOCALIDADE DE SANTANA, ZONA RURAL, MONSENHOR TABOSA - CE

FONTE: SEINFRA Nº 28 SEM DESONERAÇÃO / BDI: 20,97% / LS: 114,15% (HORISTA); 71,31% (MENSALISTA)

DATA: 11/06/2024

PLANILHA ORÇAMENTÁRIA

ITEM	COD	DESCRIÇÃO DO SERVIÇO	UND.	QUANT.	PR. UNIT. SEM BDI (R\$)	PR. UNIT. COM BDI-20,97% (R\$)	TOTAL PARCIAL C/ BDI (R\$)
1.0 SERVIÇOS PRELIMINARES							
1.1	C1256	ESCAVAÇÃO MANUAL CAMPO ABERTO EM TERRA ATÉ 2M	M3	14,88	R\$ 59,36	R\$ 71,81	R\$ 1.068,53
1.2	C2872	LOCAÇÃO DA OBRA COM AUXÍLIO TOPOGRÁFICO (ÁREA >5000 M2)	HA	0,15	R\$ 557,97	R\$ 674,98	R\$ 101,25
SUB TOTAL ITEM 1.0						1,06%	R\$ 1.169,78
2.0 OBRAS DE DRENAGEM							
2.1	C0365	BANQUETA/ MEIO FIO DE CONCRETO MOLDADO NO LOCAL	M	425,08	R\$ 30,48	R\$ 36,87	R\$ 15.672,70
2.2	C0836	CONCRETO NÃO ESTRUTURAL PREPARO MANUAL	M3	14,88	R\$ 520,89	R\$ 630,12	R\$ 9.376,19
SUB TOTAL ITEM 2.0						22,66%	R\$ 25.048,89
3.0 PAVIMENTAÇÃO DO SISTEMA VIARIO							
3.1	C2896	PAVIMENTAÇÃO EM PEDRA TOSCA S/ REJUNTAMENTO (AGREGADO ADQUIRIDO)	M2	1.339,00	R\$ 50,37	R\$ 60,93	R\$ 81.585,27
SUB TOTAL ITEM 3.0						73,81%	R\$ 81.585,27
4.0 SERVIÇOS DIVERSOS							
4.1	C3447	LIMPEZA DE PISO EM ÁREA URBANIZADA	M2	1.487,78	R\$ 1,52	R\$ 1,84	R\$ 2.737,52
SUBTOTAL ITEM 4.0						2,48%	R\$ 2.737,52
TOTAL GERAL (R\$)							110.541,46
IMPORTA O PRESENTE ORÇAMENTO O VALOR TOTAL DE R\$ 110.541,46 (CENTO E DEZ MIL, QUINHENTOS E QUARENTA E UM REAIS E QUARENTA E SEIS CENTAVOS)							



OBRA: EXECUÇÃO DOS SERVIÇOS DE PAVIMENTAÇÃO EM PEDRA TOSCA EM DIVERSAS RUAS DO ASSENTAMENTO SANTANA NA ZONA RURAL DO MUNICÍPIO DE MONSENHOR

LOCAL: RUA SDO 01 - TRECHO 02, LOCALIDADE DE SANTANA, ZONA RURAL, MONSENHOR TABOSA - CE

FONTE: SEINFRA Nº 28 SEM DESONERAÇÃO / BDI: 20,97% / LS: 114,15% (HORISTA); 71,31% (MENSALISTA)

DATA: 11/06/2024

PLANILHA ORÇAMENTÁRIA

ITEM	COD	DESCRIÇÃO DO SERVIÇO	UND.	QUANT.	PR. UNIT. SEM BDI (R\$)	PR. UNIT. COM BDI-20,97% (R\$)	TOTAL PARCIAL C/ BDI (R\$)
1.0 SERVIÇOS PRELIMINARES							
11	C1256	ESCAVAÇÃO MANUAL CAMPO ABERTO EM TERRA ATÉ 2M	M3	11,78	R\$ 59,36	R\$ 71,81	R\$ 845,92
1.2	C2872	LOCAÇÃO DA OBRA COM AUXÍLIO TOPOGRÁFICO (ÁREA >5000 M2)	HA	0,12	R\$ 557,97	R\$ 674,98	R\$ 81,00
SUB TOTAL ITEM 1.0						1,06%	R\$ 926,92
2.0 OBRAS DE DRENAGEM							
2.1	C0365	BANQUETA/ MEIO FIO DE CONCRETO MOLDADO NO LOCAL	M	336,62	R\$ 30,48	R\$ 36,87	R\$ 12.411,18
2.2	C0836	CONCRETO NÃO ESTRUTURAL PREPARO MANUAL	M3	11,78	R\$ 520,89	R\$ 630,12	R\$ 7.422,81
SUB TOTAL ITEM 2.0						22,66%	R\$ 19.833,99
3.0 PAVIMENTAÇÃO DO SISTEMA VIARIO							
3.1	C2896	PAVIMENTAÇÃO EM PEDRA TOSCA S/ REJUNTAMENTO (AGREGADO ADQUIRIDO)	M2	1.060,35	R\$ 50,37	R\$ 60,93	R\$ 64.607,13
SUB TOTAL ITEM 3.0						73,81%	R\$ 64.607,13
4.0 SERVIÇOS DIVERSOS							
4.1	C3447	LIMPEZA DE PISO EM ÁREA URBANIZADA	M2	1.178,17	R\$ 1,52	R\$ 1,84	R\$ 2.167,83
SUBTOTAL ITEM 4.0						2,48%	R\$ 2.167,83
TOTAL GERAL (R\$)							87.535,87

IMPORTA O PRESENTE ORÇAMENTO O VALOR TOTAL DE R\$ 87.535,87 (OITENTA E SETE MIL, QUINHENTOS E TRINTA E CINCO REAIS E OITENTA E SETE CENTAVOS)



OBRA: EXECUÇÃO DOS SERVIÇOS DE PAVIMENTAÇÃO EM PEDRA TOSCA EM DIVERSAS RUAS DO ASSENTAMENTO SANTANA NA ZONA RURAL DO MUNICÍPIO DE

LOCAL: RUA SDO 02, LOCALIDADE DE SANTANA, ZONA RURAL, MONSENHOR TABOSA - CE

FONTE: SEINFRA Nº 28 SEM DESONERAÇÃO / BDI: 20,97% / LS: 114,15% (HORISTA); 71,31% (MENSALISTA)

DATA: 11/06/2024

PLANILHA ORÇAMENTÁRIA

ITEM	COD	DESCRIÇÃO DO SERVIÇO	UND.	QUANT.	PR. UNIT. SEM BDI (R\$)	PR. UNIT. COM BDI-20,97% (R\$)	TOTAL PARCIAL C/ BDI (R\$)
1.0 SERVIÇOS PRELIMINARES							
11	C1256	ESCAVAÇÃO MANUAL CAMPO ABERTO EM TERRA ATÉ 2M	M3	17,61	R\$ 59,36	R\$ 71,81	R\$ 1.264,57
1.2	C2872	LOCAÇÃO DA OBRA COM AUXÍLIO TOPOGRÁFICO (ÁREA >5000 M2)	HA	0,18	R\$ 557,97	R\$ 674,98	R\$ 121,50
SUB TOTAL ITEM 1.0						1,06%	R\$ 1.386,07
2.0 OBRAS DE DRENAGEM							
2.1	C0365	BANQUETA/ MEIO FIO DE CONCRETO MOLDADO NO LOCAL	M	503,20	R\$ 30,48	R\$ 36,87	R\$ 18.552,98
2.2	C0836	CONCRETO NÃO ESTRUTURAL PREPARO MANUAL	M3	17,61	R\$ 520,89	R\$ 630,12	R\$ 11.096,41
SUB TOTAL ITEM 2.0						22,66%	R\$ 29.649,39
3.0 PAVIMENTAÇÃO DO SISTEMA VIARIO							
3.1	C2896	PAVIMENTAÇÃO EM PEDRA TOSCA S/ REJUNTAMENTO (AGREGADO ADQUIRIDO)	M2	1.585,08	R\$ 50,37	R\$ 60,93	R\$ 96.578,92
SUB TOTAL ITEM 3.0						73,81%	R\$ 96.578,92
4.0 SERVIÇOS DIVERSOS							
4.1	C3447	LIMPEZA DE PISO EM ÁREA URBANIZADA	M2	1.761,20	R\$ 1,52	R\$ 1,84	R\$ 3.240,61
SUBTOTAL ITEM 4.0						2,48%	R\$ 3.240,61
TOTAL GERAL (R\$)							130.854,99
IMPORTA O PRESENTE ORÇAMENTO O VALOR TOTAL DE R\$ 130.854,99 (CENTO E TRINTA MIL, OITOCENTOS E CINQUENTA E QUATRO REAIS E NOVENTA E NOVE CENTAVOS)							



OBRA: EXECUÇÃO DOS SERVIÇOS DE PAVIMENTAÇÃO EM PEDRA TOSCA EM DIVERSAS RUAS DO ASSENTAMENTO SANTANA NA ZONA RURAL DO MUNICÍPIO DE MONSENHOR TABOSA - CE

LOCAL: ASSENTAMENTO SANTANA, ZONA RURAL, MONSENHOR TABOSA - CE

FONTE: SEINFRA Nº 28 SEM DESONERAÇÃO / BDI: 20,97% / LS: 114,15% (HORISTA); 71,31% (MENSALISTA)

DATA: 11/06/2024

MEMÓRIA DE CÁLCULO - GERAL

ITEM	DESCRIÇÃO DO SERVIÇO	UND.	QTD -GERAL	RUA SANTA PAULINA - PARTE 01 - ASS. SANTANA	RUA SANTA PAULINA - PARTE 02 - ASS. SANTANA	RUA SANTO ANTONIO - PARTE 01 - ASS. SANTANA	RUA SANTO ANTONIO - PARTE 02 - ASS. SANTANA	RUA SANTO ANTONIO - PARTE 03 - ASS. SANTANA	RUA SDO 01 - PARTE 01 - ASS. SANTANA	RUA SDO 01 - PARTE 02 - ASS. SANTANA	RUA SDO 02 - ASS. SANTANA
1.0	SERVIÇOS PRELIMINARES										
1.1	PLACA PADRÃO DE OBRA	M2	10,00	10,00							
1.2	ESCAVAÇÃO MANUAL CAMPO ABERTO EM TERRA ATÉ 2M	M3	95,40	7,21	7,21	10,81	12,91	12,99	14,88	11,78	17,61
1.3	LOCAÇÃO DA OBRA COM AUXÍLIO TOPOGRÁFICO (ÁREA >5000 M2)	HA	10.448,83	824,00	824,00	1.333,68	1.520,48	1.519,52	1.487,78	1.178,17	1.761,20
			1,04	0,08	0,08	0,13	0,15	0,15	0,15	0,12	0,18
2.0	ADMINISTRAÇÃO DA OBRA										
	PERCENTUAL DE ÁREA POR RUA	M2		7,89%	7,89%	12,76%	14,55%	14,54%	14,24%	11,28%	16,85%
	OBS.: CÁLCULO PARA A QUANTIDADE MÊS PARA CADA RUA = {(ÁREA DE LOCAÇÃO DE CADA RUA DIVIDIDO PELA ÁREA TOTAL DA PAVIMENTAÇÃO) MULTIPLICADO PELO TOTAL DE MESES DA OBRA (5 MESES)}										
2.1	ADMINISTRAÇÃO LOCAL DA OBRA - ENCARGOS (71,31%) INCORPORADOS NO PREÇO UNITÁRIO	%	100,00	7,89	7,89	12,76	14,55	14,54	14,24	11,28	16,85
3.0	OBRAS DE DRENAGEM										
3.1	BANQUETA/ MEIO FIO DE CONCRETO MOLDADO NO LOCAL	M	2.759,10	206,00	206,00	325,20	369,12	387,88	425,08	336,62	503,20
3.2	CONCRETO NÃO ESTRUTURAL PREPARO MANUAL	M3	95,40	7,21	7,21	10,81	12,91	12,99	14,88	11,78	17,61
4.0	PAVIMENTAÇÃO DO SISTEMA VIARIO										
4.1	PAVIMENTAÇÃO EM PEDRA TOSCA S/ REJUNTAMENTO (AGREGADO ADQUIRIDO)	M2	9.481,04	751,90	751,90	1.218,81	1.387,44	1.386,56	1.339,00	1.060,35	1.585,08
5.0	SERVIÇOS DIVERSOS										
5.1	LIMPEZA DE PISO EM ÁREA URBANIZADA	M2	10.448,83	824,00	824,00	1.333,68	1.520,48	1.519,52	1.487,78	1.178,17	1.761,20



MEMORIAL DE CALCULO							
ITEM	DESCRIÇÃO DO SERVIÇO	UND	Nº DE PARTES SEMELHANTES	COMPRIMENTO / PERIMETRO (M)	ALT.(M)	LARG(M)	MEDIDA LINEAR(M), ÁREA(M2) OU VOLUME(M3)
1.0 SERVIÇOS PRELIMINARES							
1.1	PLACA PADRÃO DE OBRA	M2					
	PLACA DE OBRA PADRÃO PADRÃO PREFEITURA DE MONSENHOR TABOSA			4,00	2,50		10,00
CÁLCULO:				4,00	X	2,50	=
						TOTAL	10,00
1.2 ESCAVAÇÃO MANUAL CAMPO ABERTO EM TERRA ATÉ 2M							
	SARJETAS	M3	2,00	103,00	0,10	0,35	7,21
CÁLCULO:	=2 X	103,00	X	0,10	X	0,35	=
						TOTAL	7,21
1.3 LOCAÇÃO DA OBRA COM AUXÍLIO TOPOGRÁFICO (ÁREA >5000 M2)							
	ÁREA TOTAL	HA	1,00	103,00		8,00	824,00
CÁLCULO:		1,00	X	103,00	X	8,00	=
						TOTAL M2	824,00
						TOTAL HA	0,08
2.0 OBRAS DE DRENAGEM							
2.1	BANQUETA/ MEIO FIO DE CONCRETO MOLDADO NO LOCAL	M					
	LATERAIS DA RUA		2,00	103,00			206,00
				2,00	x	103,00	=
						TOTAL	206,00
2.2	CONCRETO NÃO ESTRUTURAL PREPARO MANUAL	M3					
	SARJETAS						
						TOTAL	7,21
3.0 PAVIMENTAÇÃO DO SISTEMA VIÁRIO							
3.1	PAVIMENTAÇÃO EM PEDRA TOSCA S/ REJUNTAMENTO (AGREGADO ADQUIRIDO)	M2					
	ÁREA ITEM 4.1: ITEM 1.3 - LARGURA DAS SARJETAS						
	ÁREA DA RUA PARA PAVIMENTAÇÃO		1,00	103,00		7,30	751,90
CÁLCULO:		1,00	X	103,00	X	7,30	=
						TOTAL	751,90
4.0 SERVIÇOS DIVERSOS							
4.1	LIMPEZA DE PISO EM ÁREA URBANIZADA						
	ÁREA TOTAL DA PAVIMENTAÇÃO						
						TOTAL	824,00
							824,00



OBRA: EXECUÇÃO DOS SERVIÇOS DE PAVIMENTAÇÃO EM PEDRA TOSCA EM DIVERSAS RUAS DO ASSENTAMENTO SANTANA NA ZONA RURAL DO MUNICÍPIO DE MONSENHOR TABOSA -

LOCAL: RUA SANTA PAULINA - PARTE 02, LOCALIDADE DE SANTANA, ZONA RURAL, MONSENHOR TABOSA - CE

FONTE: SEINFRA Nº 28 SEM DESONERAÇÃO / BDI: 20,97% / LS: 114,15% (HORISTA); 71,31% (MENSALISTA)

DATA: 11/06/2024

MEMORIAL DE CALCULO

ITEM	DESCRIÇÃO DO SERVIÇO	UND	Nº DE PARTES SEMELHANTES	COMPRIMENTO / PERIMETRO (M)	ALT.(M)	LARG(M)	MEDIDA LINEAR(M), ÁREA(M2) OU VOLUME(M3)
1.0 SERVIÇOS PRELIMINARES							
1.1	ESCAVAÇÃO MANUAL CAMPO ABERTO EM TERRA ATÉ 2M	M2					
	SARJETAS		2,00	103,00	0,10	0,35	7,21
CÁLCULO:	=2 X	103,00	X	0,10	X	0,35	=
						TOTAL	7,21
1.2	LOCAÇÃO DA OBRA COM AUXÍLIO TOPOGRÁFICO (ÁREA >5000 M2)	HA					
	ÁREA TOTAL		1,00	103,00		8,00	824,00
CÁLCULO:		1,00	X	103,00	X	8,00	=
						TOTAL M2	824,00
						TOTAL HA	0,08
2.0 OBRAS DE DRENAGEM							
2.1	BANQUETA/ MEIO FIO DE CONCRETO MOLDADO NO LOCAL	M					
	LATERAIS DA RUA		2,00	103,00			206,00
CÁLCULO:				2,00	x	103,00	=
						TOTAL	206,00
2.2	CONCRETO NÃO ESTRUTURAL PREPARO MANUAL	M3					
	SARJETAS						
						TOTAL	7,21
3.0 PAVIMENTAÇÃO DO SISTEMA VIARIO							
3.1	PAVIMENTAÇÃO EM PEDRA TOSCA S/ REJUNTAMENTO (AGREGADO ADQUIRIDO)	M2					
	ÁREA ITEM 4.1: ITEM 1.2 - LARGURA DAS SARJETAS						
	AREA DA RUA PARA PAVIMENTAÇÃO - TRECHO 1		1,00	103,00		7,30	751,90
CÁLCULO:		1,00	X	103,00	X	7,30	=
						TOTAL	751,90
4.0 SERVIÇOS DIVERSOS							
4.1	LIMPEZA DE PISO EM ÁREA URBANIZADA						
	ÁREA TOTAL DA PAVIMENTAÇÃO - TRECHO 01 E 02						
						TOTAL	824,00
							824,00



OBRA: EXECUÇÃO DOS SERVIÇOS DE PAVIMENTAÇÃO EM PEDRA TOSCA EM DIVERSAS RUAS DO ASSENTAMENTO SANTANA NA ZONA RURAL DO MUNICÍPIO DE MONSENHOR TABOSA -
LOCAL: RUA SANTO ANTONIO - PARTE 01, LOCALIDADE DE SANTANA, ZONA RURAL, MONSENHOR TABOSA - CE
FONTE: SEINFRA Nº 28 SEM DESONERAÇÃO / BDI: 20,97% / LS: 114,15% (HORISTA); 71,31% (MENSALISTA)
DATA: 11/06/2024

MEMORIAL DE CALCULO

ITEM	DESCRIÇÃO DO SERVIÇO	UND	Nº DE PARTES SEMELHANTES	COMPRIMENTO / PERIMETRO (M)	ALT.(M)	LARG(M)	MEDIDA LINEAR(M), ÁREA(M2) OU VOLUME(M3)
1.0 SERVIÇOS PRELIMINARES							
1.1	ESCAVAÇÃO MANUAL CAMPO ABERTO EM TERRA ATÉ 2M	M2					
	SARJETAS - PARTE 01		2,00	138,00	0,10	0,35	9,66
	DESCONTO RUA 01		1,00	11,00	0,10	0,35	0,39
	DESCONTO RUA 02		1,00	8,20	0,10	0,35	0,29
	SARJETAS - PARTE 02		2,00	26,10	0,10	0,35	1,83
CÁLCULO:		9,66	-	0,39	-	0,29	1,83
						TOTAL	10,81
1.2 LOCAÇÃO DA OBRA COM AUXÍLIO TOPOGRÁFICO (ÁREA >5000 M2)							
	ÁREA TOTAL - PARTE 01		1,00	138,00		8,00	1.104,00
	ÁREA TOTAL - PARTE 02		1,00	26,10		8,80	229,68
CÁLCULO:				1.104,00	+	229,68	=
						TOTAL M2	1.333,68
						TOTAL HA	0,13
2.0 OBRAS DE DRENAGEM							
2.1	BANQUETA/ MEIO FIO DE CONCRETO MOLDADO NO LOCAL	M					
	SARJETAS - PARTE 01		2,00	138,00			276,00
	DESCONTO RUA 01		1,00	11,00			11,00
	SARJETAS - PARTE 02		2,00	26,10			52,20
	ADIÇÃO DE MEIO FIO NO PONTO P1, PARA CONTENÇÃO/PROTEÇÃO DO CALÇAMENTO		1,00	8,00			8,00
CÁLCULO:				276-11+52,2+8			=
						TOTAL	325,20
2.2	CONCRETO NÃO ESTRUTURAL PREPARO MANUAL	M3					
	SARJETAS						
						TOTAL	10,81
3.0 PAVIMENTAÇÃO DO SISTEMA VIARIO							
3.1	PAVIMENTAÇÃO EM PEDRA TOSCA S/ REJUNTAMENTO (AGREGADO ADQUIRIDO)	M2					
	ÁREA ITEM 4.1: ITEM 1.2 - LARGURA DAS SARJETAS						
	AREA DA RUA PARA PAVIMENTAÇÃO - PARTE 01		1,00	138,00		7,30	1.007,40
	AREA DA RUA PARA PAVIMENTAÇÃO - PARTE 02		1,00	26,10		8,10	211,41
CÁLCULO:				1.007,40	+	211,41	=
						TOTAL	1.218,81
4.0 SERVIÇOS DIVERSOS							
4.1	LIMPEZA DE PISO EM ÁREA URBANIZADA						
	AREA TOTAL DA PAVIMENTAÇÃO - TRECHO 01 E 02						1.333,68
						TOTAL	1.333,68



OBRA: EXECUÇÃO DOS SERVIÇOS DE PAVIMENTAÇÃO EM PEDRA TOSCA EM DIVERSAS RUAS DO ASSENTAMENTO SANTANA NA ZONA RURAL DO MUNICÍPIO DE MONSENHOR TABOSA - CE

LOCAL: RUA SANTO ANTONIO - PARTE 02, LOCALIDADE DE SANTANA, ZONA RURAL, MONSENHOR TABOSA - CE

FONTE: SEINFRA Nº 28 SEM DESONERAÇÃO / BDI: 20,97% / LS: 114,15% (HORISTA); 71,31% (MENSALISTA)

DATA: 11/06/2024

MEMORIAL DE CALCULO

ITEM	DESCRIÇÃO DO SERVIÇO	UND	Nº DE PARTES SEMELHANTES	COMPRIMENTO / PERIMETRO (M)	ALT.(M)	LARG(M)	MEDIDA LINEAR(M), ÁREA(M2) OU VOLUME(M3)
1.0	SERVIÇOS PRELIMINARES						
1.1	ESCAVAÇÃO MANUAL CAMPO ABERTO EM TERRA ATÉ 2M	M2					
	SARJETAS		2,00	190,06	0,10	0,35	13,30
	DESCONTO RUA TRANSVERSAL		1,00	11,00	0,10	0,35	0,39
CÁLCULO:	=2 X	190,06	X	0,10	X	0,35	=
						TOTAL	12,91
1.2	LOCAÇÃO DA OBRA COM AUXÍLIO TOPOGRÁFICO (ÁREA >5000 M2)	HA					
	ÁREA TOTAL		1,00	190,06		8,00	1.520,48
CÁLCULO:		1,00	X	190,06	X	8,00	=
						TOTAL M2	1.520,48
						TOTAL HA	0,15
2.0	OBRAS DE DRENAGEM						
2.1	BANQUETA/ MEIO FIO DE CONCRETO MOLDADO NO LOCAL	M					
	LATERAIS DA RUA		2,00	190,06			380,12
	DESCONTO RUA TRANSVERSAL		1,00	11,00			11,00
		2,00	X	190,06	X	-	=
						TOTAL	369,12
2.2	CONCRETO NÃO ESTRUTURAL PREPARO MANUAL	M3	CÁLCULO: IDEM ITEM 1.2			TOTAL	12,91
	SARJETAS						
3.0	PAVIMENTAÇÃO DO SISTEMA VIARIO						
3.1	PAVIMENTAÇÃO EM PEDRA TOSCA S/ REJUNTAMENTO (AGREGADO ADQUIRIDO)	M2					
	ÁREA ITEM 4.1: ITEM 1.2 - LARGURA DAS SARJETAS						
	ÁREA DA RUA PARA PAVIMENTAÇÃO		1,00	190,06		7,30	1.387,44
CÁLCULO:		1,00	X	190,06	X	7,30	=
						TOTAL	1.387,44
4.0	SERVIÇOS DIVERSOS						
4.1	LIMPEZA DE PISO EM ÁREA URBANIZADA						
	ÁREA TOTAL DA PAVIMENTAÇÃO		CÁLCULO: IDEM ITEM 1.2				1.520,48
						TOTAL	1.520,48



OBRA: EXECUÇÃO DOS SERVIÇOS DE PAVIMENTAÇÃO EM PEDRA TOSCA EM DIVERSAS RUAS DO ASSENTAMENTO SANTANA NA ZONA RURAL DO MUNICÍPIO DE MONSENHOR TABOSA - CE

LOCAL: RUA SANTO ANTONIO - PARTE 03, LOCALIDADE DE SANTANA, ZONA RURAL, MONSENHOR TABOSA - CE

FONTE: SEINFRA Nº 28 SEM DESONERAÇÃO / BDI: 20,97% / LS: 114,15% (HORISTA); 71,31% (MENSALISTA)

DATA: 11/06/2024

MEMORIAL DE CALCULO

ITEM	DESCRIÇÃO DO SERVIÇO	UND	Nº DE PARTES SEMELHANTES	COMPRIMENTO / PERIMETRO (M)	ALT.(M)	LARG(M)	MEDIDA LINEAR(M), ÁREA(M2) OU VOLUME(M3)
1.0	SERVIÇOS PRELIMINARES						
1.1	ESCAVAÇÃO MANUAL CAMPO ABERTO EM TERRA ATÉ 2M	M2					
	SARJETAS		2,00	189,94	0,10	0,35	13,30
	DESCONTO RUA TRANSVERSAL		1,00	8,80	0,10	0,35	0,31
CÁLCULO:	-2 X	189,94	X	0,10	X	0,35	=
						TOTAL	12,99
1.2	LOCAÇÃO DA OBRA COM AUXÍLIO TOPOGRÁFICO (ÁREA >5000 M2)	HA					
	ÁREA TOTAL		1,00	189,94		8,00	1.519,52
CÁLCULO:		1,00	X	189,94	X	8,00	=
						TOTAL M2	1.519,52
						TOTAL HA	0,15
2.0	OBRAS DE DRENAGEM						
2.1	BANQUETA/ MEIO FIO DE CONCRETO MOLDADO NO LOCAL	M					
	LATERAIS DA RUA		2,00	189,94			379,88
	ADIÇÃO DE MEIO-FIO NO PONTO P6 PARA CONTENÇÃO/PROTEÇÃO DO CALÇAMENTO		1,00	8,00			8,00
				379,88	+	8,00	=
						TOTAL	387,88
2.2	CONCRETO NÃO ESTRUTURAL PREPARO MANUAL	M3					
	SARJETAS						
						TOTAL	12,99
3.0	PAVIMENTAÇÃO DO SISTEMA VIARIO						
3.1	PAVIMENTAÇÃO EM PEDRA TOSCA S/ REJUNTAMENTO (AGREGADO ADQUIRIDO)	M2					
	ÁREA ITEM 4.1: ITEM 1.2 - LARGURA DAS SARJETAS						
	ÁREA DA RUA PARA PAVIMENTAÇÃO		1,00	189,94		7,30	1.386,56
CÁLCULO:		1,00	X	189,94	X	7,30	=
						TOTAL	1.386,56
4.0	SERVIÇOS DIVERSOS						
4.1	LIMPEZA DE PISO EM ÁREA URBANIZADA						
	ÁREA TOTAL DA PAVIMENTAÇÃO						
						TOTAL	1.519,52



OBRA: EXECUÇÃO DOS SERVIÇOS DE PAVIMENTAÇÃO EM PEDRA TOSCA EM DIVERSAS RUAS DO ASSENTAMENTO SANTANA NA ZONA RURAL DO MUNICÍPIO DE MONSENHOR TABOSA - CE

LOCAL: RUA SDO 01 - TRECHO 01, LOCALIDADE DE SANTANA, ZONA RURAL, MONSENHOR TABOSA - CE

FONTE: SEINFRA Nº 28 SEM DESONERAÇÃO / BDI: 20,97% / LS: 114,15% (HORISTA); 71,31% (MENSALISTA)

DATA: 11/06/2024

MEMORIAL DE CALCULO

ITEM	DESCRIÇÃO DO SERVIÇO	UND	Nº DE PARTES SEMELHANTES	COMPRIMENTO / PERIMETRO (M)	ALT.(M)	LARG(M)	MEDIDA LINEAR(M), ÁREA(M2) OU VOLUME(M3)
SERVIÇOS PRELIMINARES							
1.0							
1.1	ESCAVAÇÃO MANUAL CAMPO ABERTO EM TERRA ATÉ 2M	M2					
	SARJETAS		2,00	212,54	0,10	0,35	14,88
CÁLCULO:	=2 X	212,54	X	0,10	X	0,35	=
						TOTAL	14,88
1.2	LOCAÇÃO DA OBRA COM AUXÍLIO TOPOGRÁFICO (ÁREA >5000 M2)	HA					
	ÁREA TOTAL		1,00	212,54		7,00	1.487,78
CÁLCULO:		1,00	X	212,54	X	7,00	=
						TOTAL M2	1.487,78
						TOTAL HA	0,15
OBRAS DE DRENAGEM							
2.0							
2.1	BANQUETA/ MEIO FIO DE CONCRETO MOLDADO NO LOCAL	M					
	LATERAIS DA RUA		2,00	212,54			425,08
				2,00	x	212,54	=
						TOTAL	425,08
2.2	CONCRETO NÃO ESTRUTURAL PREPARO MANUAL	M3					
	SARJETAS					TOTAL	14,88
PAVIMENTAÇÃO DO SISTEMA VIARIO							
3.0							
3.1	PAVIMENTAÇÃO EM PEDRA TOSCA S/ REJUNTAMENTO (AGREGADO ADQUIRIDO)	M2					
	ÁREA ITEM 4.1: ITEM 1.2 - LARGURA DAS SARJETAS						
	AREA DA RUA PARA PAVIMENTAÇÃO - TRECHO 1		1,00	212,54		6,30	1.339,00
CÁLCULO:		1,00	X	212,54	X	6,30	=
						TOTAL	1.339,00
SERVIÇOS DIVERSOS							
4.0							
4.1	LIMPEZA DE PISO EM ÁREA URBANIZADA						
	AREA TOTAL DA PAVIMENTAÇÃO					TOTAL	1.487,78
							1.487,78



OBRA: EXECUÇÃO DOS SERVIÇOS DE PAVIMENTAÇÃO EM PEDRA TOSCA EM DIVERSAS RUAS DO ASSENTAMENTO SANTANA NA ZONA RURAL DO MUNICÍPIO DE MONSENHOR TABOSA - CE

LOCAL: RUA SDO 01 - TRECHO 02, LOCALIDADE DE SANTANA, ZONA RURAL, MONSENHOR TABOSA - CE

FONTE: SEINFRA Nº 28 SEM DESONERAÇÃO / BDI: 20,97% / LS: 114,15% (HORISTA); 71,31% (MENSALISTA)

DATA: 11/06/2024

MEMORIAL DE CALCULO

ITEM	DESCRIÇÃO DO SERVIÇO	UND	Nº DE PARTES SEMELHANTES	COMPRIMENTO / PERIMETRO (M)	ALT.(M)	LARG(M)	MEDIDA LINEAR(M), ÁREA(M2) OU VOLUME(M3)
1.0 SERVIÇOS PRELIMINARES							
1.1	ESCAVAÇÃO MANUAL CAMPO ABERTO EM TERRA ATÉ 2M	M2					
	SARJETAS		2,00	168,31	0,10	0,35	11,78
CÁLCULO:	=2 X	168,31	X	0,10	X	0,35	=
						TOTAL	11,78
1.2	LOCAÇÃO DA OBRA COM AUXÍLIO TOPOGRÁFICO (ÁREA >5000 M2)	HA					
	ÁREA TOTAL		1,00	168,31		7,00	1.178,17
CÁLCULO:		1,00	X	168,31	X	7,00	=
						TOTAL M2	1.178,17
						TOTAL HA	0,12
2.0 OBRAS DE DRENAGEM							
2.1	BANQUETA/ MEIO FIO DE CONCRETO MOLDADO NO LOCAL	M					
	LATERAIS DA RUA		2,00	168,31			336,62
				2,00	x	168,31	=
						TOTAL	336,62
2.2	CONCRETO NÃO ESTRUTURAL PREPARO MANUAL	M3					
	SARJETAS						
						TOTAL	11,78
3.0 PAVIMENTAÇÃO DO SISTEMA VIARIO							
3.1	PAVIMENTAÇÃO EM PEDRA TOSCA S/ REJUNTAMENTO (AGREGADO ADQUIRIDO)	M2					
	ÁREA ITEM 4.1: ITEM 1.3 - LARGURA DAS SARJETAS						
	ÁREA DA RUA PARA PAVIMENTAÇÃO		1,00	168,31		6,30	1.060,35
CÁLCULO:		1,00	X	168,31	X	6,30	=
						TOTAL	1.060,35
4.0 SERVIÇOS DIVERSOS							
4.1	LIMPEZA DE PISO EM ÁREA URBANIZADA						
	ÁREA TOTAL DA PAVIMENTAÇÃO						
						TOTAL	1.178,17



OBRA: EXECUÇÃO DOS SERVIÇOS DE PAVIMENTAÇÃO EM PEDRA TOSCA EM DIVERSAS RUAS DO ASSENTAMENTO SANTANA NA ZONA RURAL DO MUNICÍPIO DE MONSENHOR TABOSA - CE

LOCAL: RUA SDO 02, LOCALIDADE DE SANTANA, ZONA RURAL, MONSENHOR TABOSA - CE

FONTE: SEINFRA Nº 28 SEM DESONERAÇÃO / BDI: 20,97% / LS: 114,15% (HORISTA); 71,31% (MENSALISTA)

DATA: 11/06/2024

MEMORIAL DE CALCULO

ITEM	DESCRIÇÃO DO SERVIÇO	UND	Nº DE PARTES SEMELHANTES	COMPRIMENTO / PERIMETRO (M)	ALT.(M)	LARG(M)	MEDIDA LINEAR(M), ÁREA(M2) OU VOLUME(M3)
1.0 SERVIÇOS PRELIMINARES							
1.1	ESCAVAÇÃO MANUAL CAMPO ABERTO EM TERRA ATÉ 2M	M2					
	SARJETAS		2,00	251,60	0,10	0,35	17,61
CÁLCULO:	=2 X	251,60	X	0,10	X	0,35	=
						TOTAL	17,61
1.2	LOCAÇÃO DA OBRA COM AUXÍLIO TOPOGRÁFICO (ÁREA >5000 M2)	HA					
	ÁREA TOTAL		1,00	251,60		7,00	1.761,20
CÁLCULO:		1,00	X	251,60	X	7,00	=
						TOTAL M2	1.761,20
						TOTAL HA	0,18
2.0 OBRAS DE DRENAGEM							
2.1	BANQUETA/ MEIO FIO DE CONCRETO MOLDADO NO LOCAL	M					
	LATERAIS DA RUA		2,00	251,60			503,20
				2,00	x	251,60	=
						TOTAL	503,20
2.2	CONCRETO NÃO ESTRUTURAL PREPARO MANUAL	M3					
	SARJETAS						
						TOTAL	17,61
3.0 PAVIMENTAÇÃO DO SISTEMA VIARIO							
3.1	PAVIMENTAÇÃO EM PEDRA TOSCA S/ REJUNTAMENTO (AGREGADO ADQUIRIDO)	M2					
	ÁREA ITEM 4.1: ITEM 1.2 - LARGURA DAS SARJETAS						
	ÁREA DA RUA PARA PAVIMENTAÇÃO		1,00	251,60		6,30	1.585,08
CÁLCULO:		1,00	X	251,60	X	6,30	=
						TOTAL	1.585,08
4.0 SERVIÇOS DIVERSOS							
4.1	LIMPEZA DE PISO EM ÁREA URBANIZADA						
	ÁREA TOTAL DA PAVIMENTAÇÃO						
						CÁLCULO: IDEM ITEM 1.2	1.761,20
						TOTAL	1.761,20



OBRA: EXECUÇÃO DOS SERVIÇOS DE PAVIMENTAÇÃO EM PEDRA TOSCA EM DIVERSAS RUAS DO ASSENTAMENTO SANTANA NA ZONA RURAL DO MUNICÍPIO DE MONSENHOR TABOSA - CE												
LOCAL: ASSENTAMENTO SANTANA, ZONA RURAL, MONSENHOR TABOSA - CE												
FONTE: SEINFRA Nº 28 SEM DESONERAÇÃO / BDI: 20,97% / LS: 114,15% (HORISTA); 71,31% (MENSALISTA)												

CRONOGRAMA FÍSCO-FINANCEIRO												
ITEM	DESCRIÇÃO DO SERVIÇO	30 DIAS		60 DIAS		90 DIAS		120 DIAS		150 DIAS		TOTAL
		%	VALOR(R\$)	%	VALOR(R\$)	%	VALOR(R\$)	%	VALOR(R\$)	%	VALOR(R\$)	
1.0	SERVIÇOS PRELIMINARES	20,00%	R\$ 1.962,99	20,00%	R\$ 1.962,99	20,00%	R\$ 1.962,99	20,00%	R\$ 1.962,99	20,00%	R\$ 1.962,99	R\$ 9.814,95
2.0	ADMINISTRAÇÃO DA OBRA	20,00%	R\$ 5.262,40	20,00%	R\$ 5.262,40	20,00%	R\$ 5.262,40	20,00%	R\$ 5.262,40	20,00%	R\$ 5.262,40	R\$ 26.312,00
3.0	OBRAS DE DRENAGEM	20,00%	R\$ 32.368,29	20,00%	R\$ 32.368,29	20,00%	R\$ 32.368,29	20,00%	R\$ 32.368,29	20,00%	R\$ 32.368,29	R\$ 161.841,47
4.0	PAVIMENTAÇÃO DO SISTEMA VIARIO	20,00%	R\$ 115.535,95	20,00%	R\$ 115.535,95	20,00%	R\$ 115.535,95	20,00%	R\$ 115.535,95	20,00%	R\$ 115.535,95	R\$ 577.679,77
5.0	SERVIÇOS DIVERSOS	20,00%	R\$ 3.845,17	20,00%	R\$ 3.845,17	20,00%	R\$ 3.845,17	20,00%	R\$ 3.845,17	20,00%	R\$ 3.845,17	R\$ 19.225,85
TOTAL PARCIAL (R\$)		20,00%	R\$ 158.974,80	20,00%	R\$ 158.974,80	20,00%	R\$ 158.974,80	20,00%	R\$ 158.974,80	20,00%	R\$ 158.974,79	R\$ 794.874,04
TOTAL ACUMULADO (R\$)		20,00%	R\$ 158.974,80	40,00%	R\$ 317.949,60	60,00%	R\$ 476.924,40	80,00%	R\$ 635.899,20	100,00%	R\$ 794.874,04	

MONSENHOR TABOSA - CE, 11/06/2024



OBRA: EXECUÇÃO DOS SERVIÇOS DE PAVIMENTAÇÃO EM PEDRA TOSCA EM DIVERSAS RUAS DO ASSENTAMENTO SANTANA NA ZONA RURAL DO

LOCAL: ASSENTAMENTO SANTANA, ZONA RURAL, MONSENHOR TABOSA - CE

FONTE: SEINFRA Nº 28 SEM DESONERAÇÃO / BDI: 20,97% / LS: 114,15% (HORISTA); 71,31% (MENSALISTA)

DATA: 11/06/2024

COMPOSIÇÃO DE PREÇOS UNITÁRIOS

CXXX1 - ADMINISTRAÇÃO LOCAL DA OBRA - ENCARGOS (71,31%) INCORPORADOS NO PREÇO UNITÁRIO

ITEM	FONTE	CODIGO	DESCRIÇÃO DOS SERVIÇOS	UNID.	QUANT.	VALORES		
						UNIT.	PARCIAL	TOTAL
1.0								R\$ 4.350,27
1.1	SEINFRA	18584	ENGENHEIRO JÚNIOR (COM ENCARGOS INCLUSOS)	HXMÊS	0,1273	R\$ 19.999,74	R\$ 2.545,97	
1.2	SEINFRA	18590	ENCARREGADO GERAL/MESTRE DE OBRA(COM ENCARGOS INCLUSOS)	HXMÊS	0,2591	R\$ 6.963,71	R\$ 1.804,30	
						TOTAL SIMPLES	R\$	4.350,27
						TOTAL PARA 5 MESES	R\$	21.751,35
						FRAÇÃO DE 100%	R\$	217,51
						BDI (20,97%)	R\$	45,61
						TOTAL GERAL	R\$	263,12



OBRA: EXECUÇÃO DOS SERVIÇOS DE PAVIMENTAÇÃO EM PEDRA TOSCA EM DIVERSAS RUAS DO ASSENTAMENTO SANTANA NA

LOCAL: ASSENTAMENTO SANTANA, ZONA RURAL, MONSENHOR TABOSA - CE

FONTE: SEINFRA Nº 28 SEM DESONERAÇÃO / BDI: 20,97% / LS: 114,15% (HORISTA); 71,31% (MENSALISTA)

DATA: 11/06/2024

COMPOSIÇÃO DE PREÇOS UNITÁRIOS

1.1. C1937 PLACAS PADRÃO DE OBRA (M2)

Material	FONTE	UNID	COEFICIENTE	PREÇO UNITÁRIO	TOTAL	
I0537	CHAPA DE AÇO GALVANIZADA ESP. 0.3MM	SEINFRA	M2	1,02000000	R\$ 39,0300	R\$ 39,8106
I1100	ESMALTE SINTETICO	SEINFRA	L	1,00000000	R\$ 31,8800	R\$ 31,8800
I1691	PONTALETE / BARROTE DE 3"x3"	SEINFRA	M	4,50000000	R\$ 16,0900	R\$ 72,4050
I1725	PREGO 15X15 (1.1/4" x 13) (APROXIMADAMENTE 672UN/KG)	SEINFRA	KG	0,15000000	R\$ 15,9900	R\$ 2,3985
TOTAL Material:					R\$ 146,4941	
Mão de Obra	FONTE	UNID	COEFICIENTE	PREÇO UNITÁRIO	TOTAL	
I2543	SERVENTE	SEINFRA	H	2,00000000	R\$ 20,2600	R\$ 40,5200
TOTAL Mão de Obra:					R\$ 40,5200	
VALOR:					R\$ 187,01	

1.2. C1256 ESCAVAÇÃO MANUAL CAMPO ABERTO EM TERRA ATÉ 2M (M3)

Mão de Obra	FONTE	UNID	COEFICIENTE	PREÇO UNITÁRIO	TOTAL	
I2543	SERVENTE	SEINFRA	H	2,93000000	R\$ 20,2600	R\$ 59,3618
TOTAL Mão de Obra:					R\$ 59,3618	
VALOR:					R\$ 59,36	

1.3. C2872 LOCAÇÃO DA OBRA COM AUXÍLIO TOPOGRÁFICO (ÁREA >5000 M2) (HA)

Equipamento Custo Horário	FONTE	UNID	COEFICIENTE	PREÇO UNITÁRIO	TOTAL	
I0700	CAMINHONETE SAVEIRO (CHP)	SEINFRA	H	2,00000000	R\$ 81,5126	R\$ 163,0252
I0758	NÍVEL (CHP)	SEINFRA	H	4,00000000	R\$ 1,1752	R\$ 4,7008
I0775	TEODOLITO (CHP)	SEINFRA	H	4,00000000	R\$ 2,3202	R\$ 9,2808
TOTAL Equipamento Custo Horário:					R\$ 177,0068	
Mão de Obra	FONTE	UNID	COEFICIENTE	PREÇO UNITÁRIO	TOTAL	
I0037	AJUDANTE	SEINFRA	H	4,00000000	R\$ 21,1000	R\$ 84,4000
I2382	NIVELADOR	SEINFRA	H	4,00000000	R\$ 29,6400	R\$ 118,5600
I2445	TOPOGRAFO	SEINFRA	H	5,00000000	R\$ 35,6000	R\$ 178,0000
TOTAL Mão de Obra:					R\$ 380,9600	
VALOR:					R\$ 557,97	

3.1. C0365 BANQUETA/ MEIO FIO DE CONCRETO MOLDADO NO LOCAL (M)

Material	FONTE	UNID	COEFICIENTE	PREÇO UNITÁRIO	TOTAL	
I2544	FORMA METÁLICA P/BANQUETAS (ALUGUEL)	SEINFRA	M	1,00000000	R\$ 4,3900	R\$ 4,3900
TOTAL Material:					R\$ 4,3900	
Mão de Obra	FONTE	UNID	COEFICIENTE	PREÇO UNITÁRIO	TOTAL	
I2391	PEDREIRO	SEINFRA	H	0,15000000	R\$ 26,8600	R\$ 4,0290
I2543	SERVENTE	SEINFRA	H	0,25000000	R\$ 20,2600	R\$ 5,0650
TOTAL Mão de Obra:					R\$ 9,0940	
Serviço	FONTE	UNID	COEFICIENTE	PREÇO UNITÁRIO	TOTAL	
C0588	CAIAÇÃO EM DUAS DEMÃOS COM SUPERCAL	SEINFRA	M2	0,25000000	R\$ 5,8100	R\$ 1,4525
C3268	CONCRETO P/VIBR., FCK=10MPa COM AGREGADO PRODUZIDO	SEINFRA	M3	0,03400000	R\$ 428,1300	R\$ 14,5564
C3211	ESCAVAÇÃO E CARGA DE MATERIAL DE JAZIDA	SEINFRA	M3	0,03700000	R\$ 4,9000	R\$ 0,1813
C2784	ESCAVAÇÃO MANUAL SOLO DE 1A.CAT. PROF. ATÉ 1.50m	SEINFRA	M3	0,01500000	R\$ 53,6900	R\$ 0,8054
TOTAL Serviço:					R\$ 16,9956	
VALOR:					R\$ 30,48	



OBRA: EXECUÇÃO DOS SERVIÇOS DE PAVIMENTAÇÃO EM PEDRA TOSCA EM DIVERSAS RUAS DO ASSENTAMENTO SANTANA NA

LOCAL: ASSENTAMENTO SANTANA, ZONA RURAL, MONSENHOR TABOSA - CE

FONTE: SEINFRA Nº 28 SEM DESONERAÇÃO / BDI: 20,97% / LS: 114,15% (HORISTA); 71,31% (MENSALISTA)

DATA: 11/06/2024

COMPOSIÇÃO DE PREÇOS UNITÁRIOS

3.2. C0836 CONCRETO NÃO ESTRUTURAL PREPARO MANUAL (M3)

Material	FONTE	UNID	COEFICIENTE	PREÇO UNITÁRIO	TOTAL	
I0109	AREIA MEDIA	SEINFRA	M3	0,77800000	R\$ 83,5800	R\$ 65,0252
I0280	BRITA	SEINFRA	M3	0,96580000	R\$ 100,5000	R\$ 97,0629
I0805	CIMENTO PORTLAND	SEINFRA	KG	220,00000000	R\$ 0,7100	R\$ 156,2000
TOTAL Material:					R\$ 318,2881	

Mão de Obra	FONTE	UNID	COEFICIENTE	PREÇO UNITÁRIO	TOTAL	
I2543	SERVENTE	SEINFRA	H	10,00000000	R\$ 20,2600	R\$ 202,6000
TOTAL Mão de Obra:					R\$ 202,6000	
VALOR:					R\$ 520,89	

4.1. C2896 PAVIMENTAÇÃO EM PEDRA TOSCA S/ REJUNTAMENTO (AGREGADO ADQUIRIDO) (M2)

Equipamento Custo Horário	FONTE	UNID	COEFICIENTE	PREÇO UNITÁRIO	TOTAL	
I0724	COMPACTADOR DE PLACA VIBRATÓRIA HP 4 (CHP)	SEINFRA	H	0,05000000	R\$ 30,1123	R\$ 1,5056
I0726	COMPACTADOR LISO TANDEM AUTOPROPELIDO (CHP)	SEINFRA	H	0,01000000	R\$ 116,6595	R\$ 1,1666
TOTAL Equipamento Custo Horário:					R\$ 2,6722	

Material	FONTE	UNID	COEFICIENTE	PREÇO UNITÁRIO	TOTAL	
I0111	AREIA VERMELHA	SEINFRA	M3	0,15000000	R\$ 70,0000	R\$ 10,5000
I1600	PEDRA DE MÃO (RACHÃO)	SEINFRA	M3	0,15000000	R\$ 113,2500	R\$ 16,9875
TOTAL Material:					R\$ 27,4875	

Mão de Obra	FONTE	UNID	COEFICIENTE	PREÇO UNITÁRIO	TOTAL	
I0445	CALCETEIRO	SEINFRA	H	0,30000000	R\$ 26,8600	R\$ 8,0580
I2543	SERVENTE	SEINFRA	H	0,60000000	R\$ 20,2600	R\$ 12,1560
TOTAL Mão de Obra:					R\$ 20,2140	
VALOR:					R\$ 50,37	

5.1. C3447 LIMPEZA DE PISO EM ÁREA URBANIZADA (M2)

Mão de Obra	FONTE	UNID	COEFICIENTE	PREÇO UNITÁRIO	TOTAL	
I2543	SERVENTE	SEINFRA	H	0,07500000	R\$ 20,2600	R\$ 1,5195
TOTAL Mão de Obra:					R\$ 1,5195	
VALOR:					R\$ 1,52	



COMPOSIÇÃO DE BDI

COD	DESCRIÇÃO	%
	Despesas Indiretas	
AC	Administração central	4,01
DF	Despesas financeiras	1,11
R	Riscos	0,56

	Benefício	
S + G	Garantia/seguros	0,40
L	Lucro	7,54

I	Impostos	5,65
	PIS	0,65
	COFINS	3,00
	ISS	2,00
	CPRB (4,5%, Apenas quando tiver desoneração INSS)	-
	TOTAL DOS IMPOSTOS	5,65

BDI =	20,97%
-------	--------

$$BDI = \frac{(1 + AC + S + R + G)(1 + DF)(1 + L)}{(1 - I)} - 1$$

MONSENHOR TABOSA -CE, 11/06/2024



ENCARGOS SOCIAIS SOBRE A MÃO DE OBRA - SEM DESONERAÇÃO

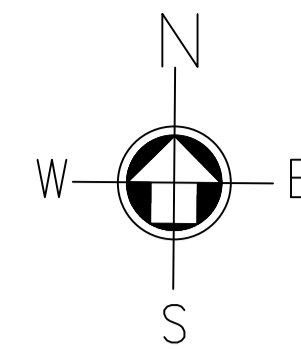
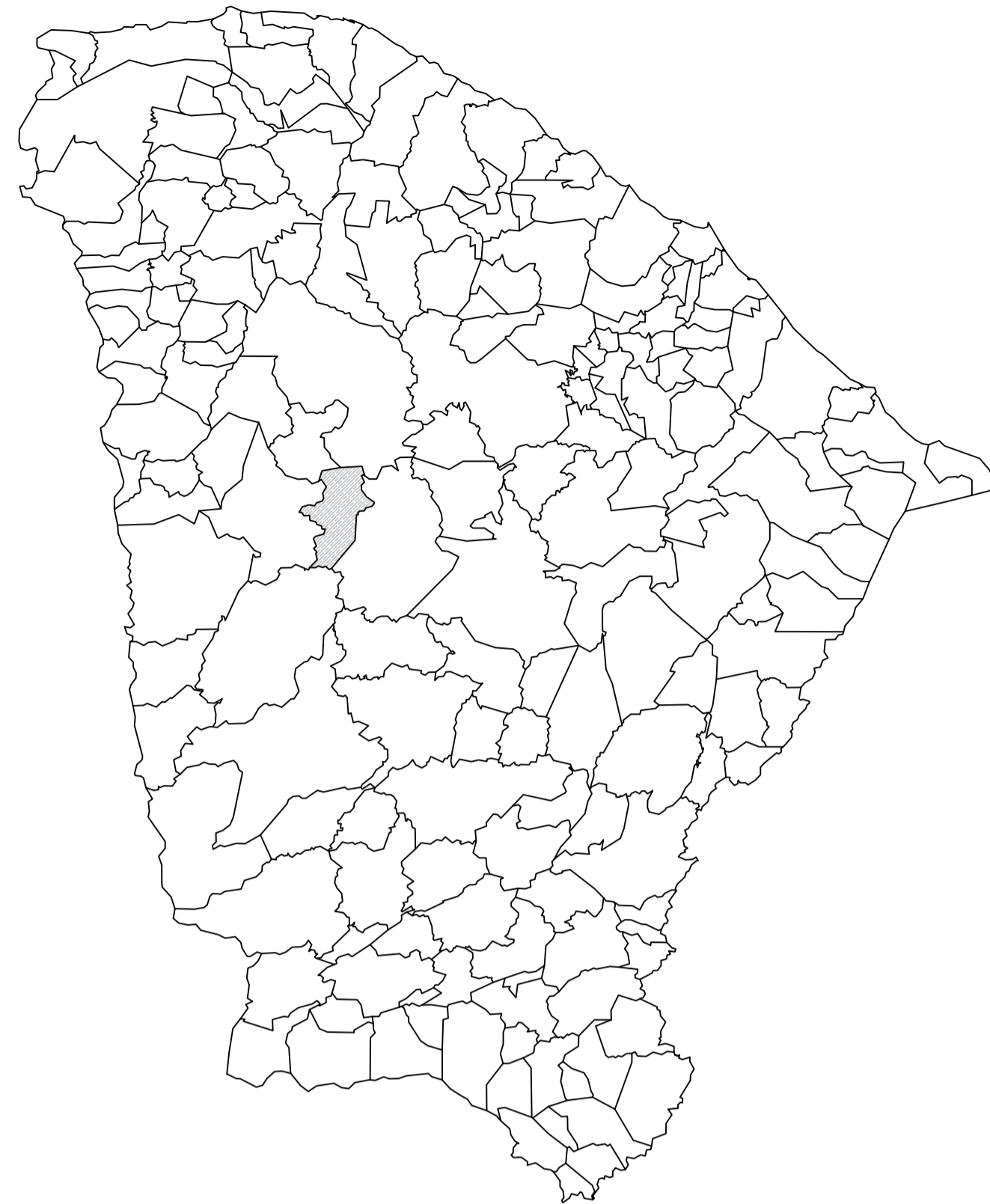
OBRA: EXECUÇÃO DOS SERVIÇOS DE PAVIMENTAÇÃO EM PEDRA TOSCA EM DIVERSAS RUAS DO ASSENTAMENTO SANTANA NA ZONA RURAL DO MUNICÍPIO DE MONSENHOR TABOSA - CE

LOCAL: ASSENTAMENTO SANTANA, ZONA RURAL, MONSENHOR TABOSA - CE

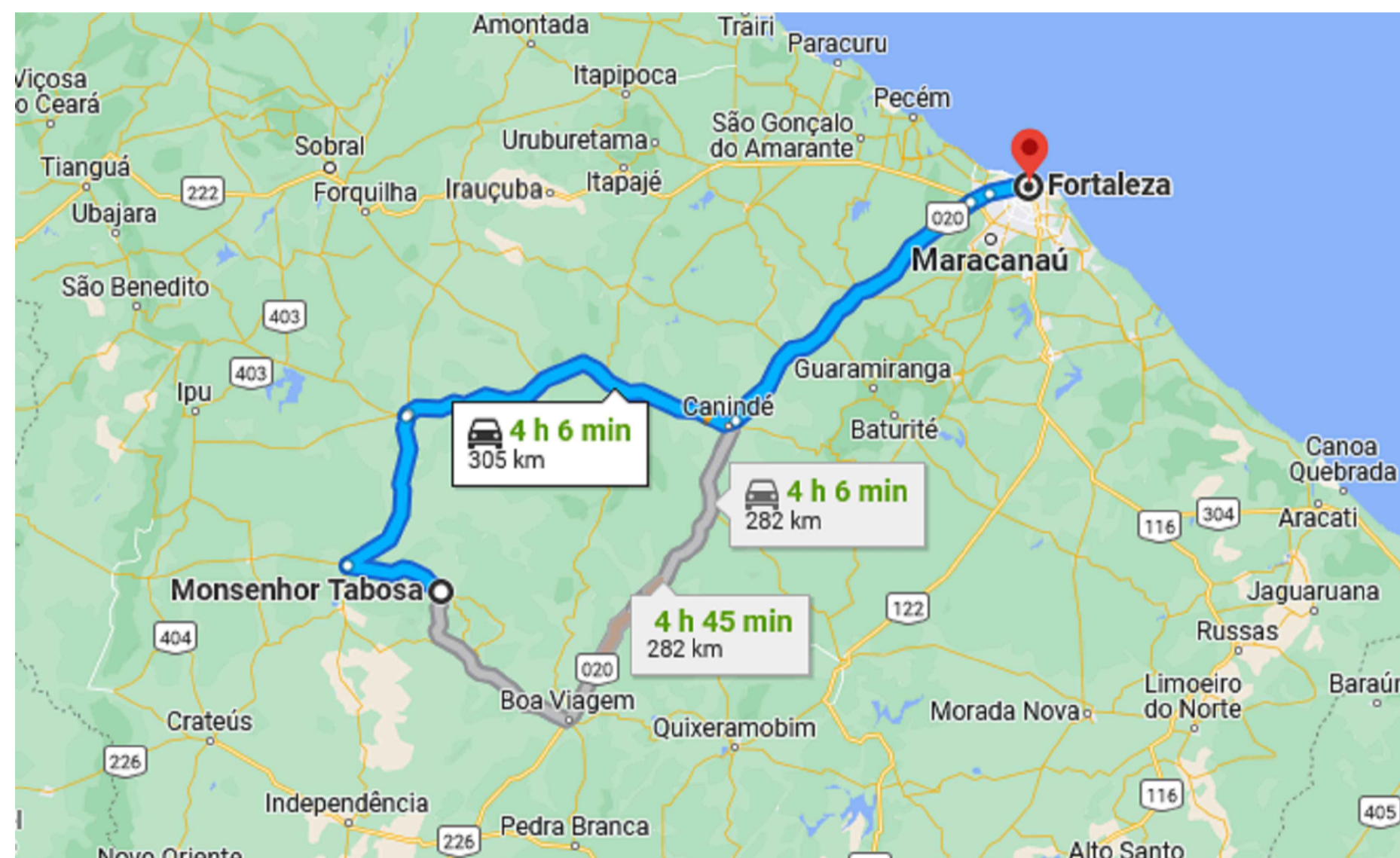
GRUPO	DISCRIMINAÇÃO	HORISTA %	MENSALISTA %
GRUPO A			
A.1	INSS	20,00%	20,00%
A.2	Serviço Social da Industria(SESI)	1,50%	1,50%
A.3	Serviço Nacional de Aprendizagem Industrial(SENAI)	1,00%	1,00%
A.4	Instituto Nacional de Colonização e Reforma Agrária(INCRA)	0,20%	0,20%
A.5	Serviço de Apoio a Pequena e Média Empresa(SEBRAE)	0,60%	0,60%
A.6	Salário Educação	2,50%	2,50%
A.7	Seguro Contra Acidentes do Trabalho(INSS)	3,00%	3,00%
A.8	Fundo de Garantia por Tempo de Serviço (FGTS)	8,00%	8,00%
A.9	Serviço Social da Construção Civil (SECONCI)	0,00%	0,00%
Total do Grupo A		36,80%	36,80%
GRUPO B			
B.1	Repouso Semanal Remunerado	17,85%	Não incide
B.2	Feriados	3,71%	Não incide
B.3	Auxílio - Enfermidade	0,87%	0,66%
B.4	13º Salário	11,03%	8,33%
B.5	Licença Paternidade	0,07%	0,05%
B.6	Faltas Justificadas	0,74%	0,56%
B.7	Dias de Chuva	1,59%	Não incide
B.8	Auxílio Acidente de Trabalho	0,11%	0,08%
B.9	Férias Gozadas	12,35%	9,33%
B.10	Salário Maternidade	0,04%	0,03%
Total do Grupo B		48,36%	19,04%
GRUPO C			
C.1	Aviso Prévio Indenizado	5,52%	4,17%
C.2	Aviso Prévio Trabalhado	0,13%	0,10%
C.3	Férias Indenizadas	1,72%	1,30%
C.4	Depósito Rescisão Sem Justa Causa	2,87%	2,17%
C.5	Indenização Adicional	0,46%	0,35%
Total do Grupo C		10,70%	8,09%
GRUPO D			
D	TAXAS DAS REINCIDÊNCIAS		
D.1	Reincidência de Grupo A sobre o Grupo B	17,80%	7,01%
D.2	Reincidência de Grupo A sobre Aviso Prévio Trabalhado e Reincidência do FGTS sobre Aviso Prévio Indenizado	0,49%	0,37%
Total do Grupo D		18,29%	7,38%
TOTAL(A+B+C+D) % ----->		114,15%	71,31%

MONSENHOR TABOSA -CE, 11/06/2024

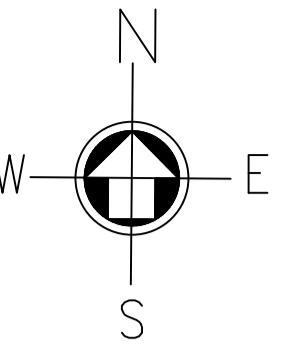
MONSENHOR TABOSA, CEARÁ



1 MAPA CEARÁ
SEM ESCALA



3 LOCALIZAÇÃO LOC. SANTANA DOS DOMINGOS
SEM ESCALA



2 LOC. SANTANA DOS DOMINGOS
ESC.: 1/2000

LEGENDA	
TRECHOS A SEREM PAVIMENTADAS	
RUA SANTA PAULINA TREC. 01	Amarelo
RUA SANTA PAULINA TREC. 02	Amarelo
RUA SANTO ANTONIO TRECHO 01	Vermelho
RUA SANTO ANTONIO TRECHO 02	Vermelho
RUA SANTO ANTONIO TRECHO 03	Vermelho
RUA SDO 01 TRECHO 01	Verde
RUA SDO 01 TRECHO 02	Verde
RUA SDO 02	Verde

RUA	PONTO INICIAL		PONTO FINAL		COMP. (m)	LARG. (m)	ÁREA (m ²)
RUA SANTA PAULINA - PARTE 01 - ASS. SANTANA	377445.00 m E	9439783.00 m S	377447.00 m E	9439719.00 m S	103,00	8,00	824,00
RUA SANTA PAULINA - PARTE 02 - ASS. SANTANA	377447.00 m E	9439719.00 m S	377451.00 m E	9439570.00 m S	103,00	8,00	824,00
RUA SANTO ANTONIO - PARTE 01 - ASS. SANTANA	376935.00 m E	9439743.00 m S	377081.00 m E	9439764.00 m S			1.333,68
RUA SANTO ANTONIO - PARTE 01 - ASS. SANTANA	377081.00 m E	9439764.00 m S	377270.25 m E	9439773.23 m S	190,06	8,00	1.520,48
RUA SANTO ANTONIO - PARTE 02 - ASS. SANTANA	377270.00 m E	9439773.23 m E	377443.00 m E	9439784.00 m S	189,94	8,00	1.519,52
RUA SANTO ANTONIO - PARTE 03 - ASS. SANTANA	377187.00 m E	9439768.00 m S	377139.00 m E	9439555.00 m S	212,54	7,00	1.487,78
RUA SDO 01 - PARTE 01 - ASS. SANTANA	377193.00 m E	9439542.00 m S	377198.00 m E	9439380.00 m S	168,31	7,00	1.178,17
RUA SDO 01 - PARTE 02 - ASS. SANTANA	3773575.00 m E	9439778.00 m S	377361.00 m E	9439560.00 m S	251,60	7,00	1.761,20
TOTAL - ÁREA DE PAVIMENTAÇÃO (m ²)							10.448,83

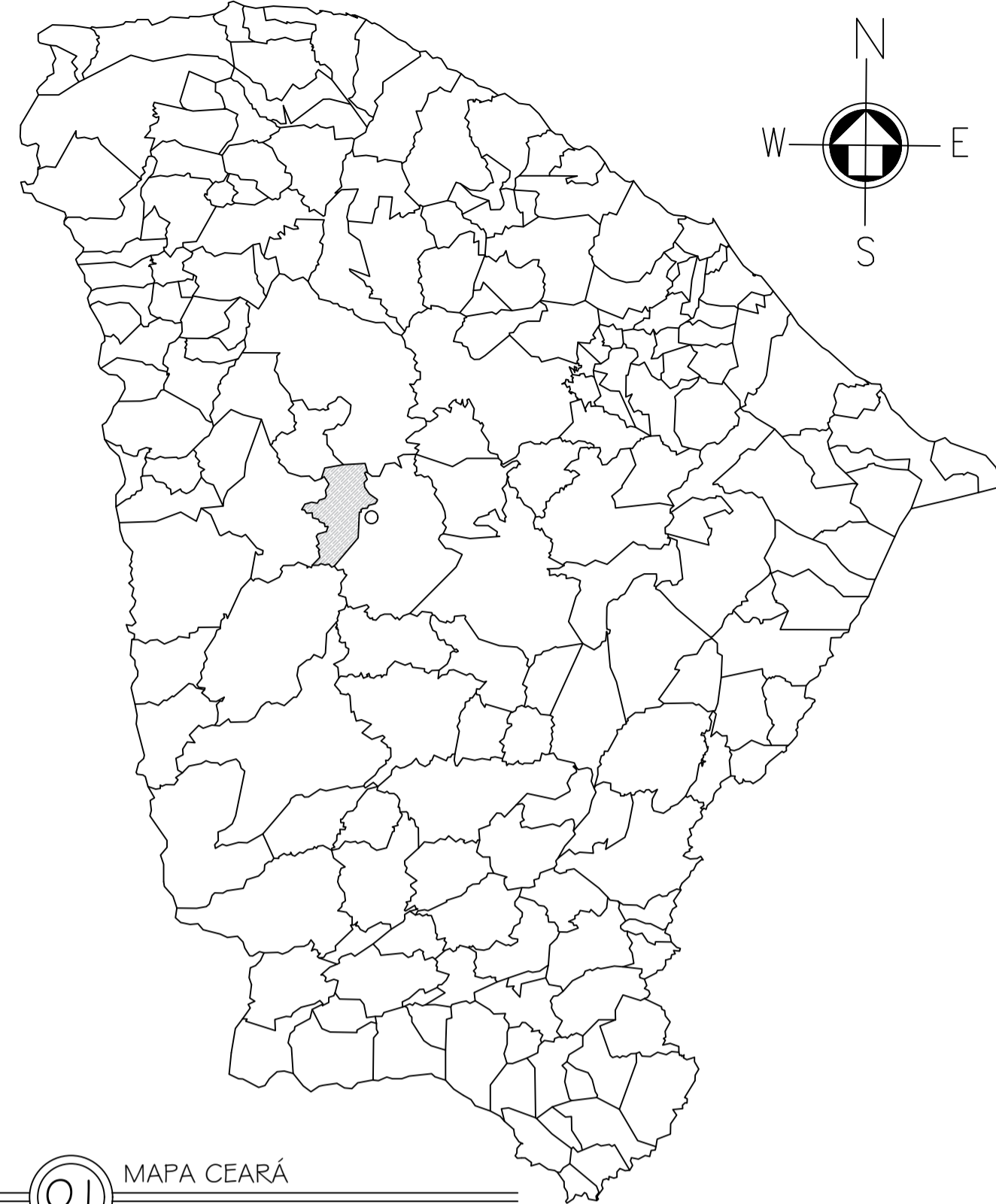
4 QUADRO DE ÁREAS, DISTÂNCIAS E GEORREFERENCIAMENTO
SEM ESCALA

CAIXA	COELCE
CREA	PREFEITURA

OBSERVAÇÃO :
 1 - OS DIREITOS AUTORAIS DESTES PROJETOS SÃO RESERVADOS POR LEI, SEU USO INDEVIDO É DESAUTORIZADO E ESTÁ SUJEITO À PENALIZAÇÃO
 2 - É VETADA A REPRODUÇÃO DESTES PROJETOS, PARA OUTRO FIM, QUE NÃO O DE EXECUÇÃO DO MESMO, PELO CLIENTE, NESTE ENDEREÇO AO CONTRATO FIRMADO ENTRE AMBAS AS PARTES.
 3 - QUALQUER MODIFICAÇÃO NESTE PROJETO DEVE SER COMUNICADA COM ANTECEDÊNCIA E AUTORIZADA PELO AUTOR.

PROJETO	PAVIMENTAÇÃO EM PEDRA TOSCA S/ REJUNTAMENTO	ESCALA	1/24000
PROPRIETÁRIO	PREFEITURA MUNICIPAL DE MONSENHOR TABOSA	MAPA CEARÁ	1/14000
DESCRIÇÃO	PAVIMENTAÇÃO EM PEDRA TOSCA EM DIV. VIAS DO ASS. SANTANA	LOCALIZAÇÃO	LOC. ASSENTAMENTO SANTANA DOS DOMINGOS
ENDEREÇO	R. SANTO ANTONIO, ASS. SANTANA DOS DOMINGOS - MONSENHOR TABOSA - CE	LOCALIZAÇÃO	LOCALIZAÇÃO LOC. ASSENTAMENTO DOS DOMINGOS
DESENHOS DA PRANCHA		QUADRO DE ÁREA	S/E

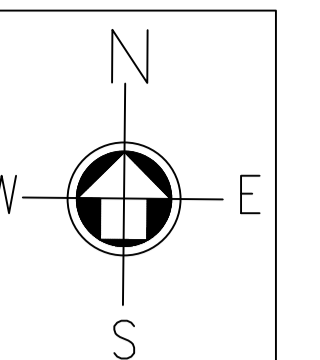
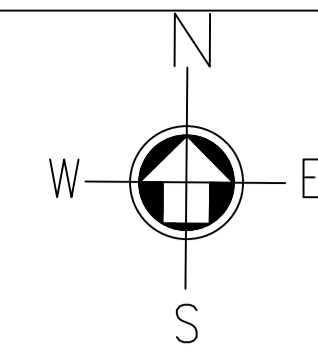
MONSENHOR TABOSA, CEARÁ



01 MAPA CEARÁ ESC.: 1/24000

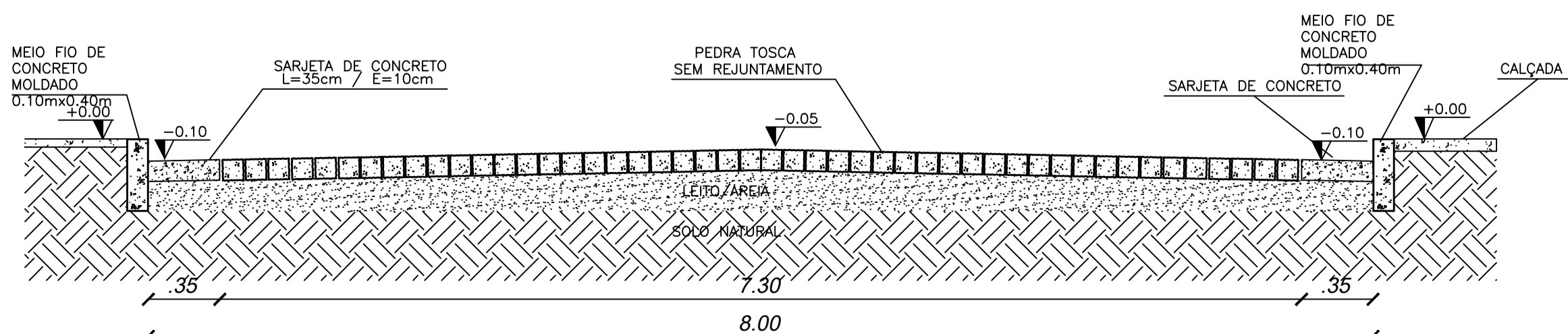
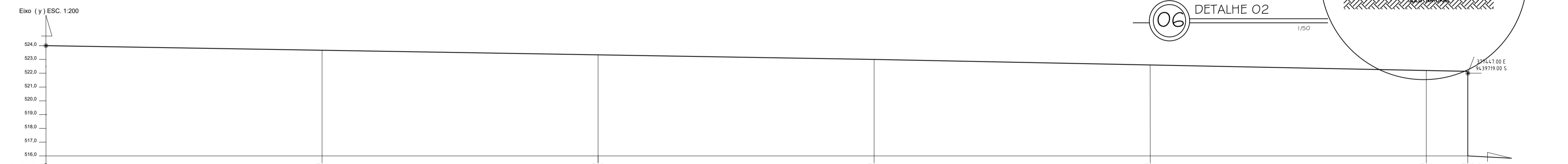
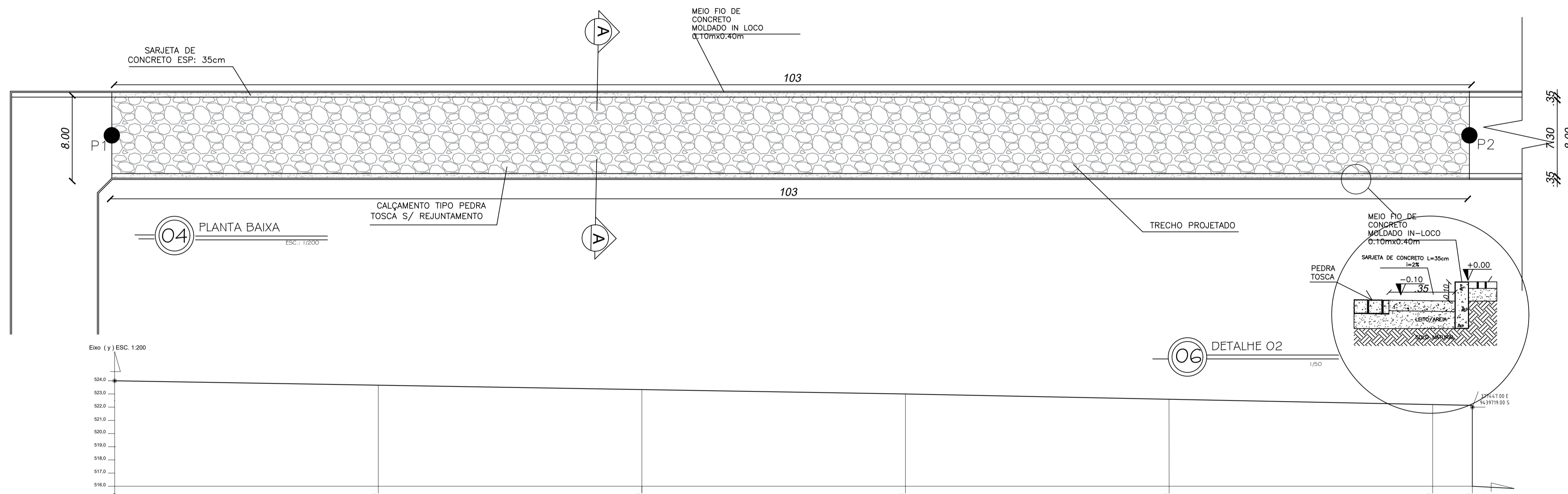


02 LOC. SANTANA DOS DOMINGOS ESC.: 1/14000



03 RUA SANTA PAULINA ESC.: 1/800

RUA SANTA PAULINA – PARTE 01



ESTACA	COTAS
E00	524,00
E01	523,74
E02	523,25
E03	523,00
E04	522,63
E05	522,15
E05 +2	522,00

GEORREFERENCIAMENTO DATUM SIRGAS 2000	
P1	377445.00 E- 9439783.00 S
P2	377447.00 E- 9439719.00 S

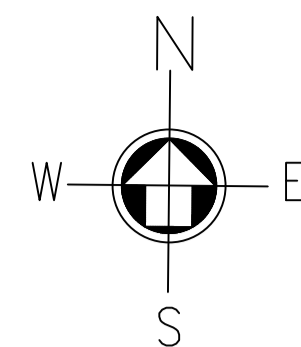
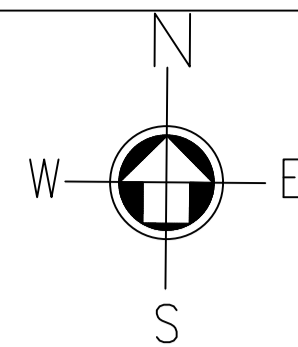
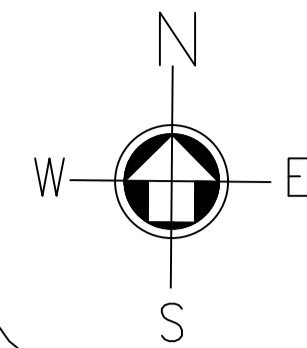
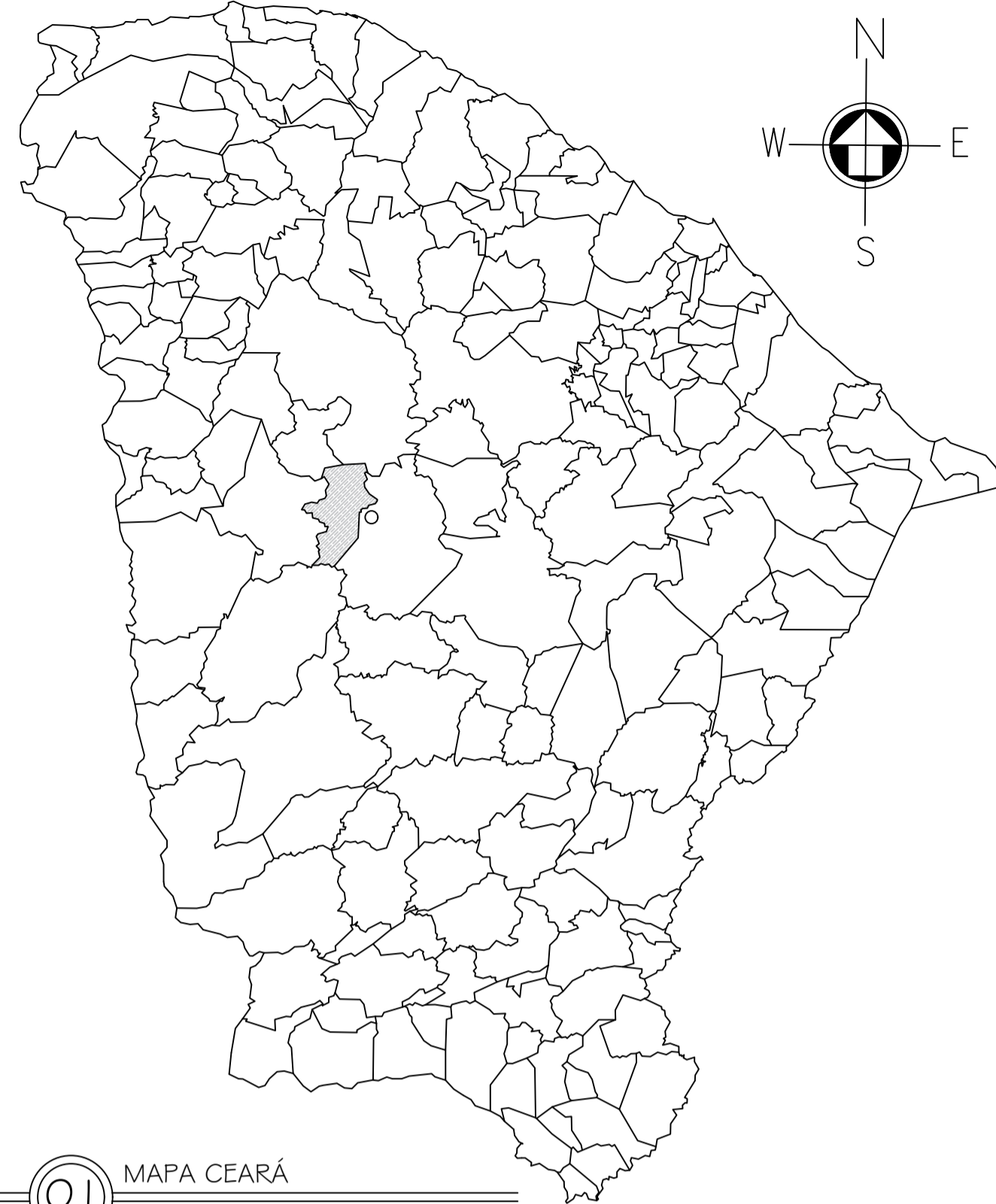
NOTAS:
 1- A PAVIMENTAÇÃO SERÁ ACOMPANHADO O GREIDE EXISTENTE, SEM A NECESSIDADE DE CORTES E COMPENSAÇÕES
 2- A DISTÂNCIA DA SEDE DE MONSENHOR TABOSA AO ASSENTAMENTO SANTANA DOS DOMINGOS É 40,00KM

CAIXA	COELCE
CREA	PREFEITURA

OBSERVAÇÃO :
 1 - OS DIREITOS AUTORAIS DESTES PROJETO SÃO RESERVADOS POR LEI, SEU USO INDEVIDO É DESAUTORIZADO E ESTÁ SUJEITO À PENALIZAÇÃO
 2 - É VETADA A REPRODUÇÃO DESTES PROJETO, PARA OUTRO FIM, QUE NÃO O DE EXECUÇÃO DO MESMO, PELO CLIENTE, NESTE ENDEREÇO AO CONTRATO FIRMADO ENTRE AMBAS AS PARTES.
 3 - QUALQUER MODIFICAÇÃO NESTE PROJETO DEVE SER COMUNICADA COM ANTECEDÊNCIA E AUTORIZADA PELO AUTOR.

PROJETO	PAVIMENTAÇÃO EM PEDRA TOSCA S/ REJUNTAMENTO	ESCALA	
PROPRIETÁRIO	PREFEITURA MUNICIPAL DE MONSENHOR TABOSA	MAPA CEARÁ	1/24000
DESCRIÇÃO	PAVIMENTAÇÃO EM PEDRA TOSCA EM DIV. VIAS DO ASS. SANTANA	LOC. ASSENTAMENTO SANTANA DOS DOMINGOS	1/14000
ENDEREÇO	R. SANTA PAULINA, ASS. SANTANA DOS DOMINGOS - MONSENHOR TABOSA - CE	ARRUAMENTO	1/800
DESENHOS DA PRANCHA		PLANTA BAIXA DE PAVIMENTAÇÃO	1/200
MAPA CEARÁ		PERFIL PLANIALTIMÉTRICO	INDICADAS
LOC. ASSENTAMENTO SANTANA DOS DOMINGOS		DETALHE 01	S/ ESC
ARRUAMENTO		DETALHE 02	S/ ESC
PLANTA BAIXA DE PAVIMENTAÇÃO		CORTE AA	S/ ESC
PERFIL PLANIALTIMÉTRICO			
DETALHE 01			
DETALHE 02			
CORTE AA			
RESPONSÁVEL	DESENHO	DATA	PRANCHA
ARQ. VIVIANE MARTINS	VIVIANE	AGOSTO 2023	02

MONSENHOR TABOSA, CEARÁ

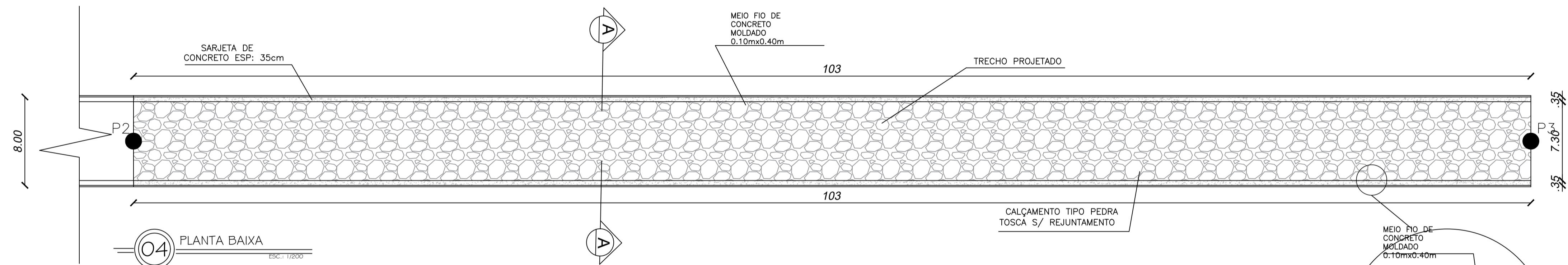


01 MAPA CEARÁ ESC.: 1/24000

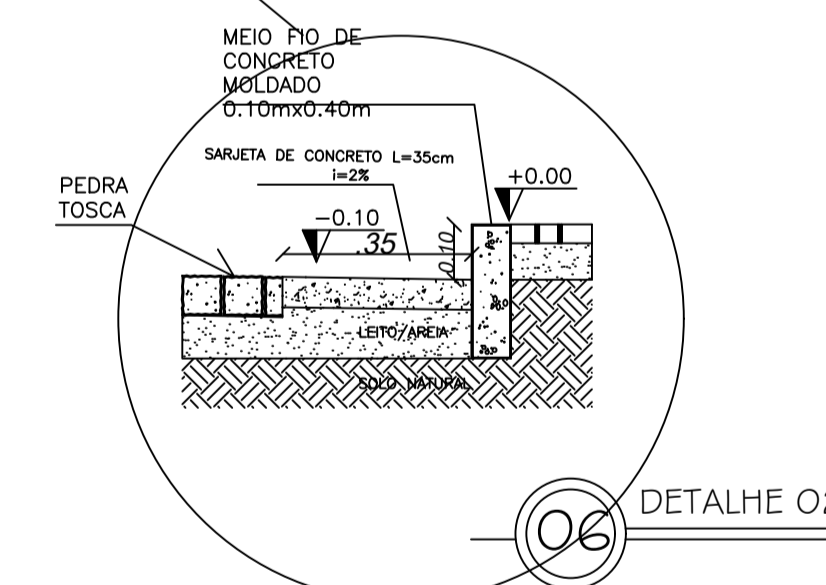
02 LOC. SANTANA DOS DOMINGOS ESC.: 1/14000

03 RUA SANTA PAULINA ESC.: 1/800

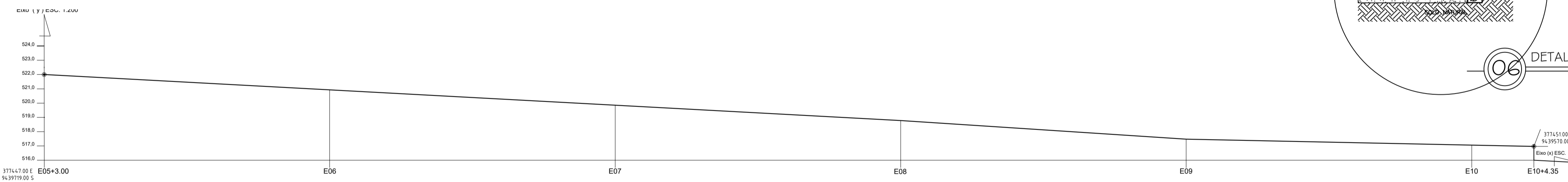
RUA SANTA PAULINA – PARTE 02



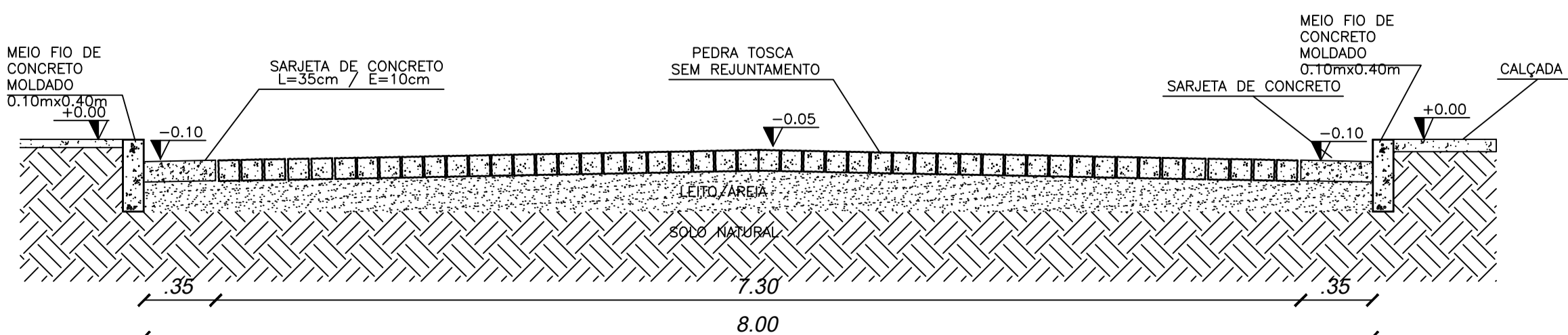
04 PLANTA BAIXA ESC.: 1/2000



06 DETALHE 02 ESC.: 1/50



05 PERFIL PLANIALTIMÉTRICO ESC.: 1/500



07 CORTE AA SEM ESCALA

ESTACA	COTAS
E05 +3	522,00
E06	522,90
E07	519,89
E08	518,86
E09	517,50
E10	517,05
E10 +4.35	516,98

GEORREFERENCIAMENTO DATUM SIRGAS 2000	
P2	377447.00 E - 9439719.00 S
P3	377451.00 E - 9439570.00 S

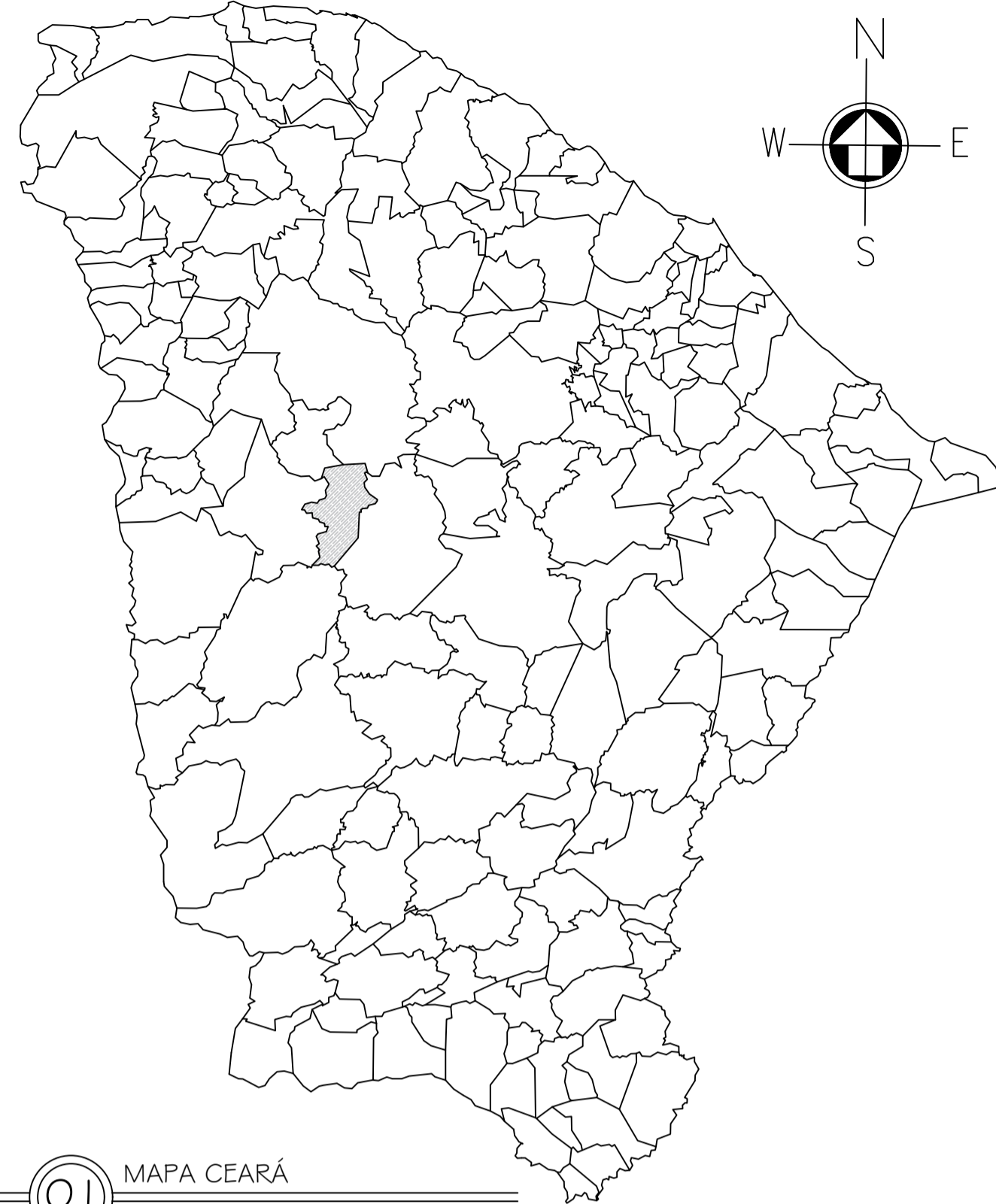
NOTAS:
 1- A PAVIMENTAÇÃO SERÁ ACOMPANHADO O GREIDE EXISTENTE, SEM A NECESSIDADE DE CORTES E COMPENSAÇÕES
 2- A DISTÂNCIA DA SEDE DE MONSENHOR TABOSA AO ASSENTAMENTO SANTANA DOS DOMINGOS É 40,00KM

CAIXA	COELCE
CREA	PREFEITURA

OBSERVAÇÃO :
 1 - OS DIREITOS AUTORAIS DESTES PROJETO SÃO RESERVADOS POR LEI, SEU USO INDEVIDO É DESAUTORIZADO E ESTÁ SUJEITO A PENALIZAÇÃO
 2 - É VETADA A REPRODUÇÃO DESTES PROJETO, PARA OUTRO FIM, QUE NÃO O DE EXECUÇÃO DO MESMO, PELO CLIENTE, NESTE ENDEREÇO AO CONTRATO FIRMADO ENTRE AMBAS AS PARTES.
 3 - QUALQUER MODIFICAÇÃO NESTE PROJETO DEVE SER COMUNICADA COM ANTECEDÊNCIA E AUTORIZADA PELO AUTOR.

PROJETO	PAVIMENTAÇÃO EM PEDRA TOSCA S/ REJUNTAMENTO
PROPRIETÁRIO	PREFEITURA MUNICIPAL DE MONSENHOR TABOSA
DESCRIÇÃO	PAVIMENTAÇÃO EM PEDRA TOSCA EM DIV. VIAS DO ASS. SANTANA
ENDEREÇO	R. SANTA PAULINA, ASS. SANTANA DOS DOMINGOS - MONSENHOR TABOSA - CE
DESENHOS DA PRANCHA	ESCALA
MAPA CEARÁ	1/24000
LOC. ASSENTAMENTO SANTANA DOS DOMINGOS	1/14000
ARRUAMENTO	1/800
PLANTA BAIXA DE PAVIMENTAÇÃO	1/200
PERFIL PLANIALTIMÉTRICO	INDICADAS
DETALHE 01	S/ ESC
DETALHE 02	S/ ESC
CORTE AA	S/ ESC

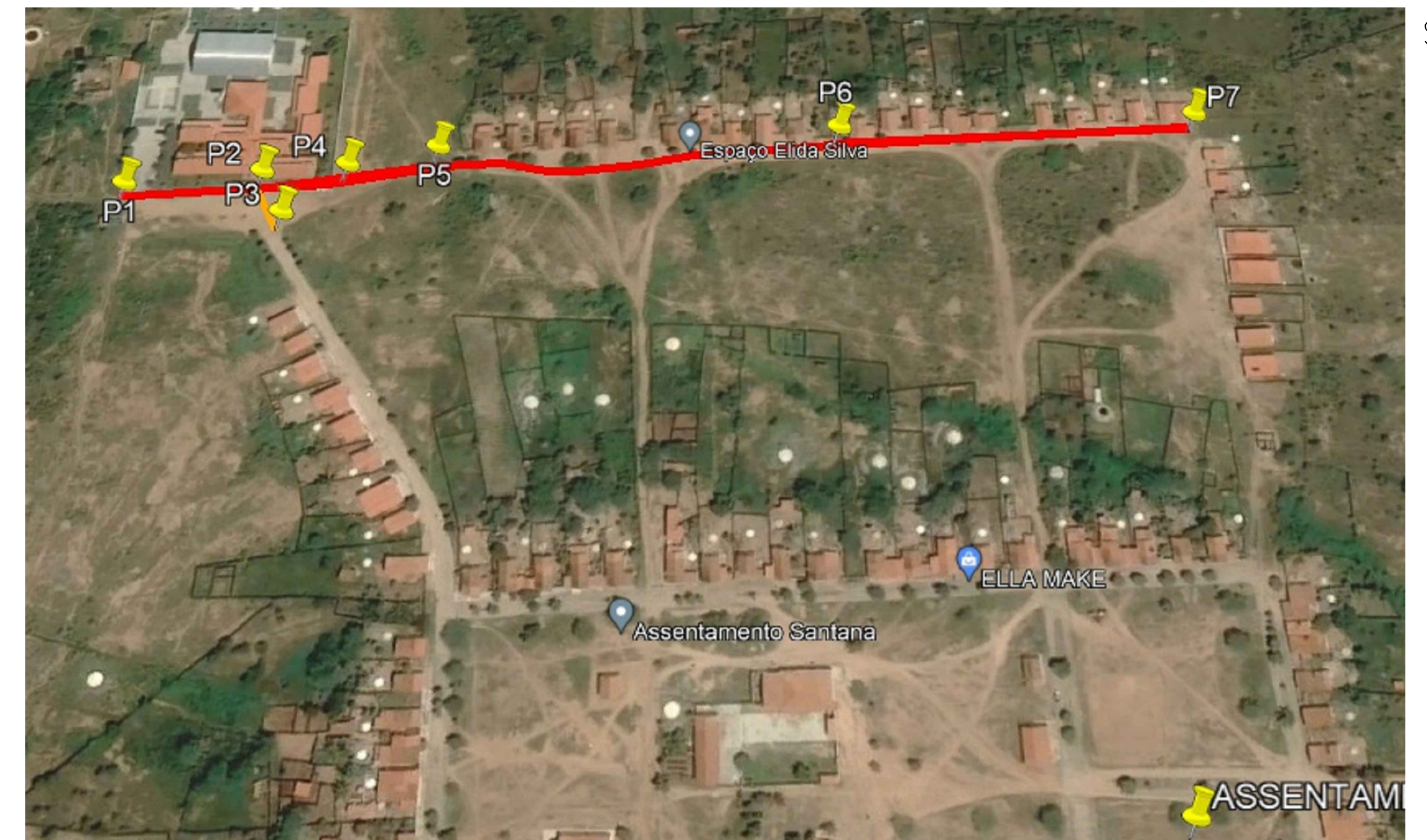
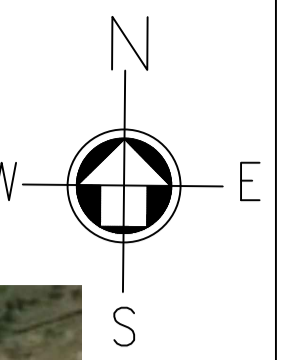
MONSENHOR TABOSA, CEARÁ



01 MAPA CEARÁ ESC.: 1/24000

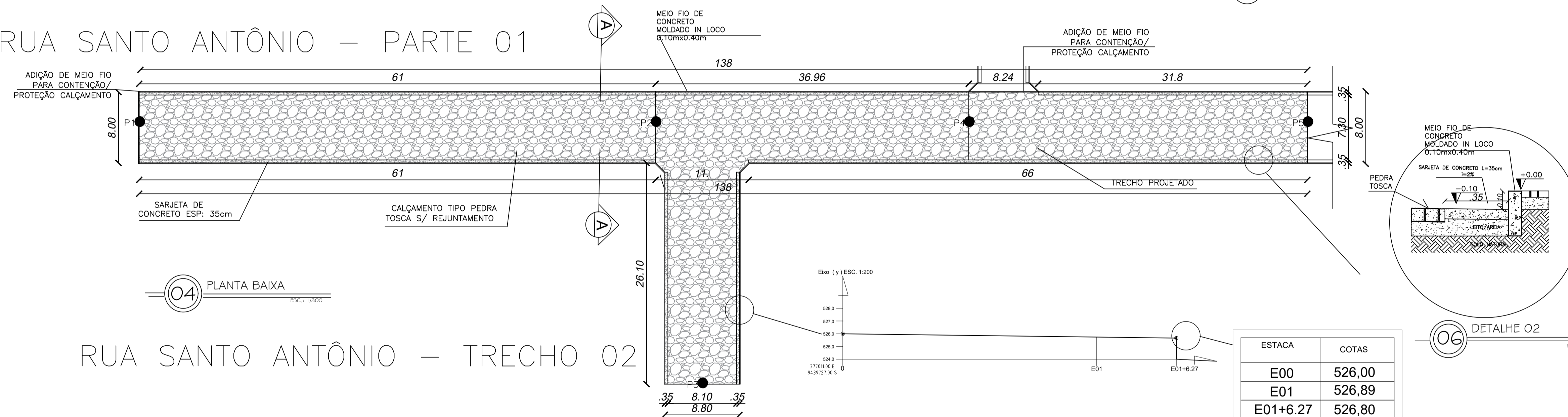


02 LOC. SANTANA DOS DOMINGOS ESC.: 1/14000



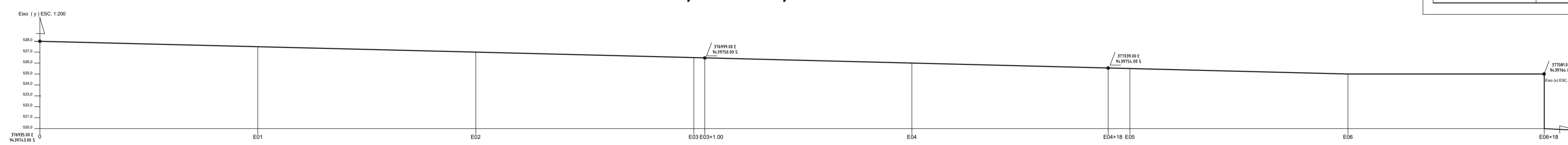
03 RUA SANTO ANTONIO TRECHO 01 E 02 ESC.: 1/800

RUA SANTO ANTÔNIO – PARTE 01

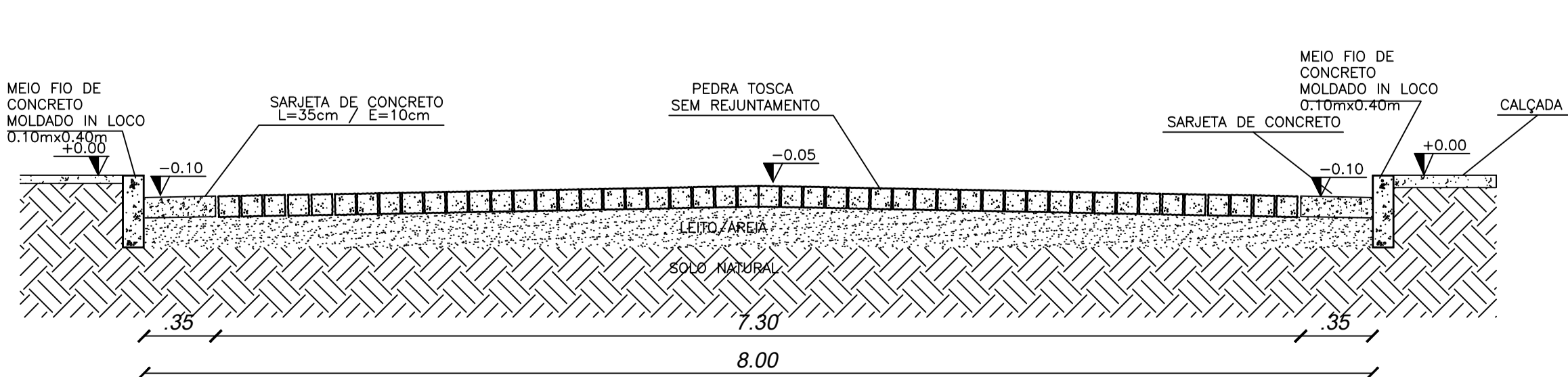


04 PLANTA BAIXA ESC.: 1/2000

RUA SANTO ANTÔNIO – TRECHO 02



05 PERFIL PLANIALTIMÉTRICO ESC.: 1/5000



07 CORTE AA SEM ESCALA

ESTACA	COTAS
E00	528,00
E01	527,51
E02	527,00
E03	526,58
E03+1.00	526,39
E04	526,00
E04+18	525,43
E05	525,27
E06	525,03
E06+18	525,00

GEORREFERENCIAMENTO DATUM SIRGAS 2000	
P1	376935.00 E- 9439743.00 S
P2	376999.00 E- 9439750.00 S
P3	377011.00 E- 9439727.00 S
P4	377039.00 E- 9439754.00 S
P5	377081.00 E- 9439764.00 S



06 DETALHE 02 1/50

NOTAS:

- A PAVIMENTAÇÃO SERÁ ACOMPANHADO O GREIDE EXISTENTE, SEM A NECESSIDADE DE CORTES E COMPENSAÇÕES
- A DISTÂNCIA DA SEDE DE MONSENHOR TABOSA AO ASSENTAMENTO SANTANA DOS DOMINGOS É 40,00KM

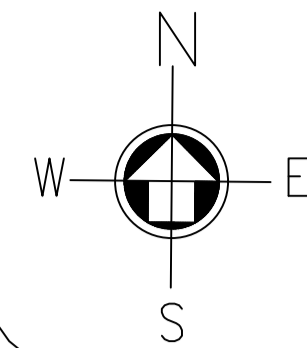
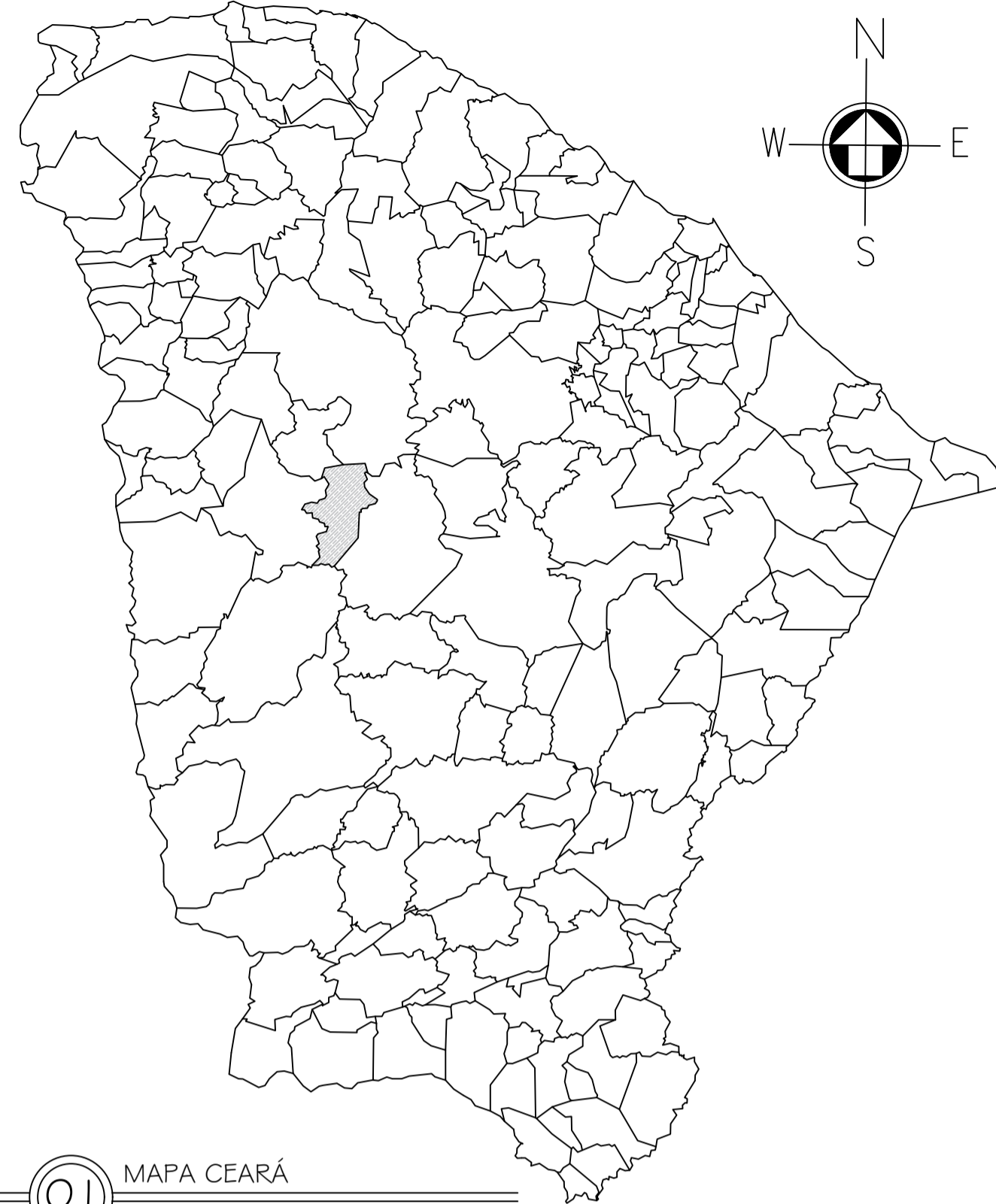
CAIXA	COELCE
CREA	PREFEITURA

OBSERVAÇÃO :
 1 - OS DIREITOS AUTORAIS DESTES PROJETOS SÃO RESERVADOS POR LEI, SEU USO INDEVIDO É DESAUTORIZADO E ESTÁ SUJEITO À PENALIZAÇÃO
 2 - É VETADA A REPRODUÇÃO DESTES PROJETOS, PARA OUTRO FIM, QUE NÃO O DE EXECUÇÃO DO MESMO, PELO CLIENTE, NESTE ENDEREÇO AO CONTRATO FIRMADO ENTRE AMBAS AS PARTES.
 3 - QUALQUER MODIFICAÇÃO NESTE PROJETO DEVE SER COMUNICADA COM ANTECEDÊNCIA E AUTORIZADA PELO AUTOR.

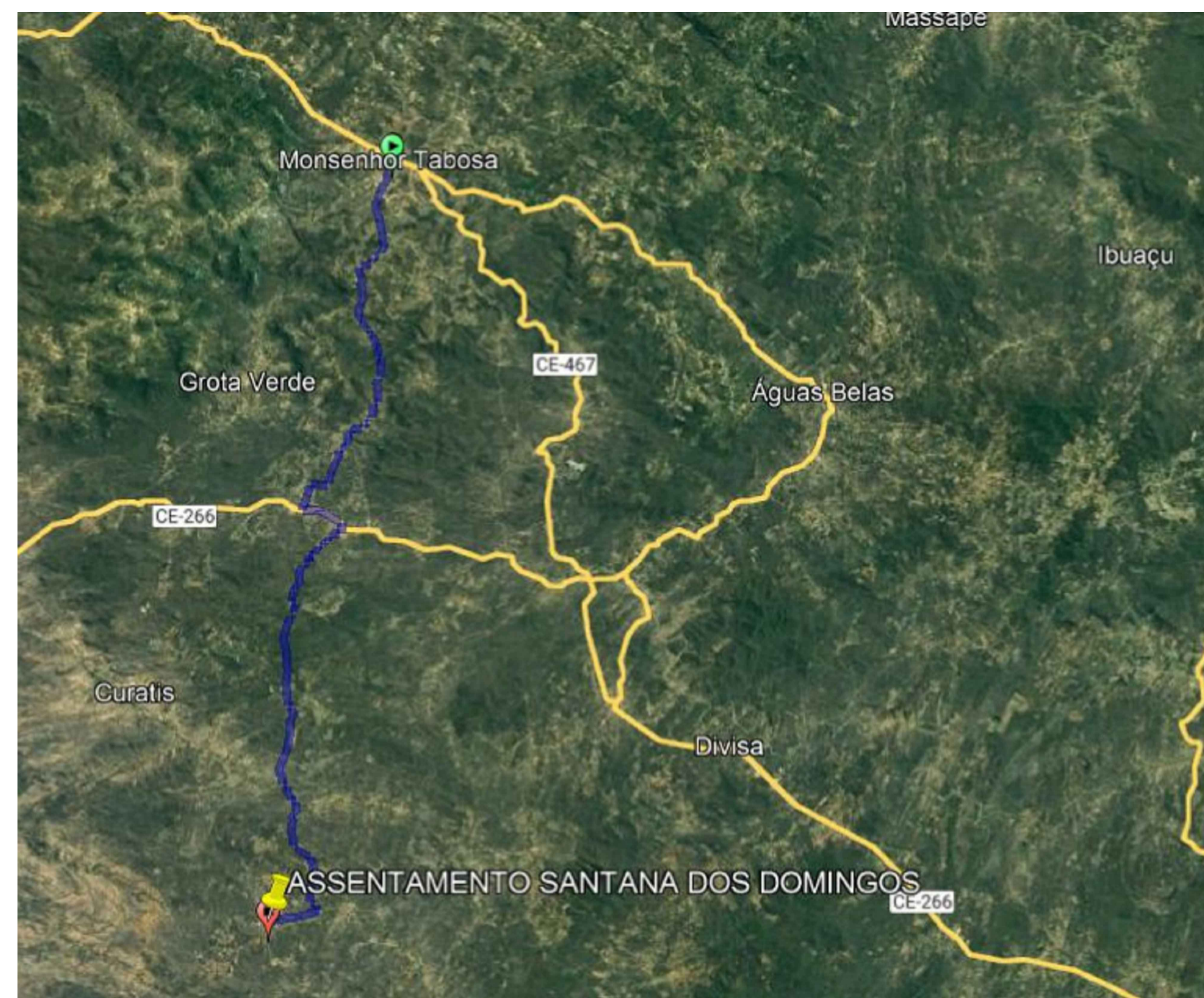
PROJETO	
PAVIMENTAÇÃO EM PEDRA TOSCA S/ REJUNTAMENTO	
PROPRIETÁRIO	
PREFEITURA MUNICIPAL DE MONSENHOR TABOSA	
DESCRIÇÃO	
PAVIMENTAÇÃO EM PEDRA TOSCA EM DIV. VIAS DO ASS. SANTANA	
ENDEREÇO	
R. SANTO ANTONIO, ASS. SANTANA DOS DOMINGOS-MONSENHOR TABOSA-CE	
DESENHOS DA PRANCHA	
MAPA CEARÁ	ESCALA 1/24000
LOC. ASSENTAMENTO SANTANA DOS DOMINGOS	1/14000
ARRUAMENTO	1/800
PLANTA BAIXA DE PAVIMENTAÇÃO E ACESSIBILIDADE	1/200
PERFIL PLANIALTIMÉTRICO	INDICADAS
DETALHE 01	S/ ESC
DETALHE 02	S/ ESC
CORTE AA	S/ ESC
RESPONSÁVEL	DESENHO
ARQ. VIVIANE MARTINS	VIVIANE
DATA	PRANCHA
AGOSTO 2023	04

CAIXA
 PREFEITURA
 CREA
 OBRA
 PROPRIETÁRIO

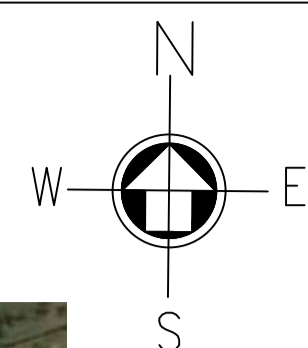
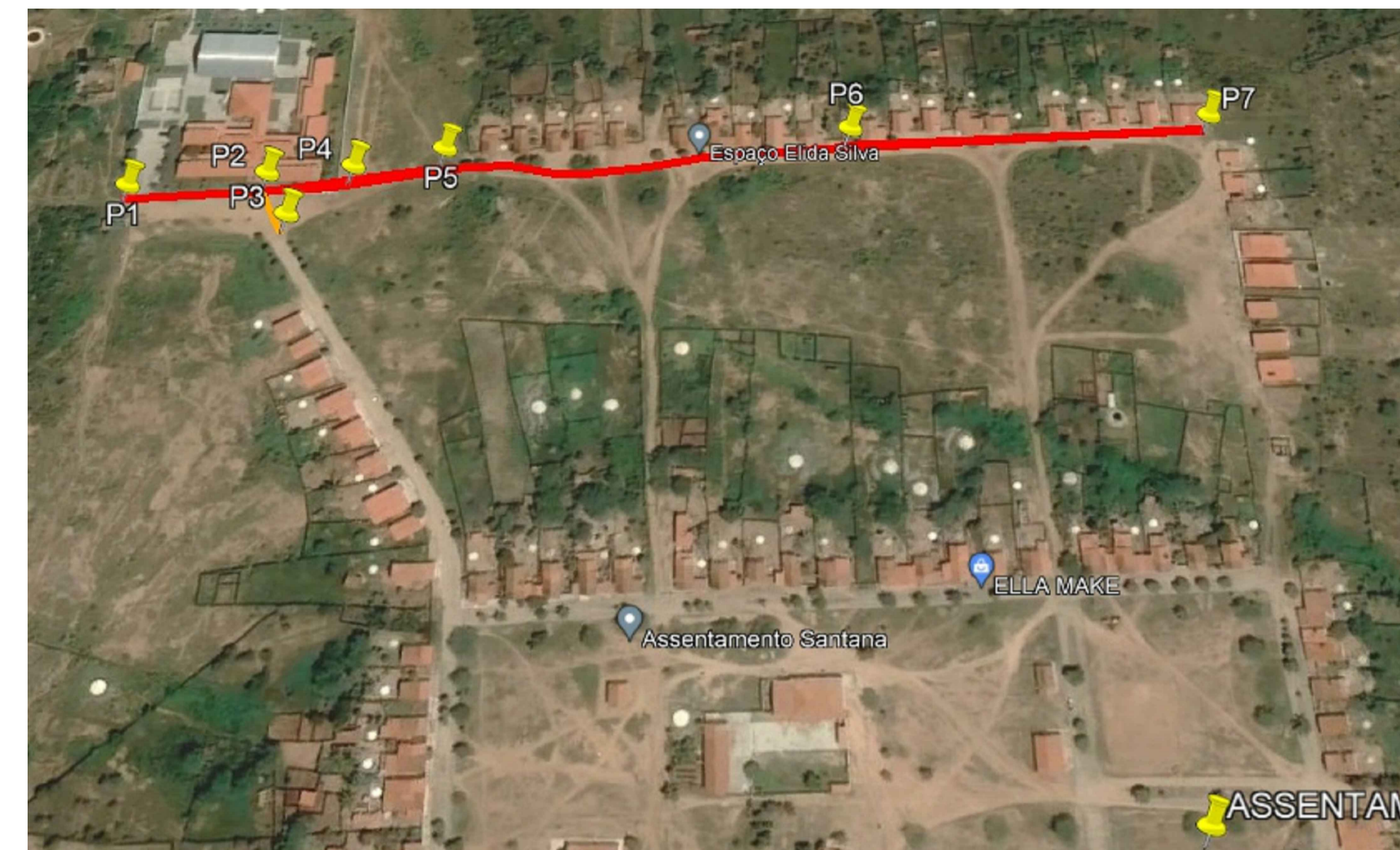

MONSENHOR TABOSA, CEARÁ



01 MAPA CEARÁ
ESC.: 1/24000

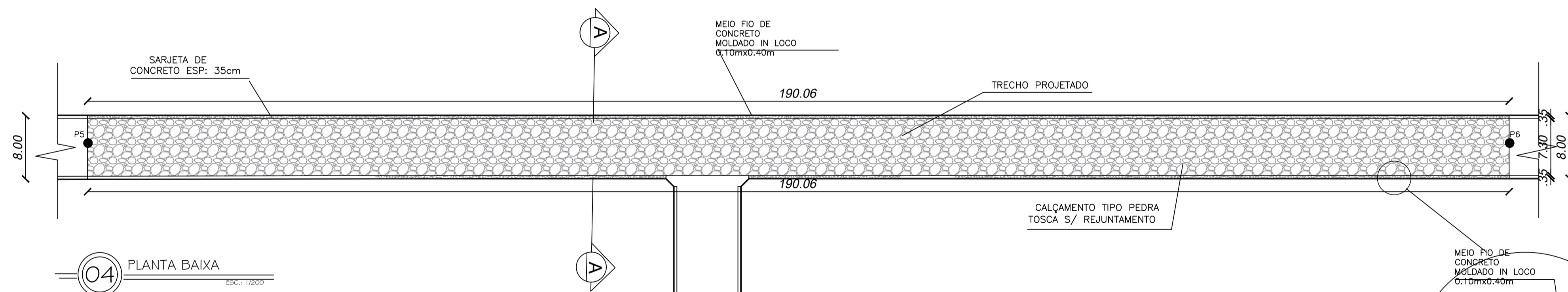


02 LOC. SANTANA DOS DOMINGOS
ESC.: 1/14000

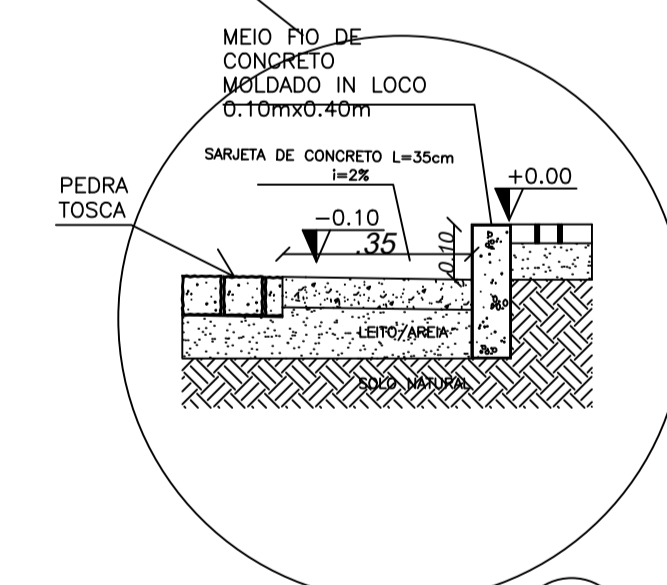


03 RUA SANTO ANTONIO TRECHO 01 E 02
ESC.: 1/800

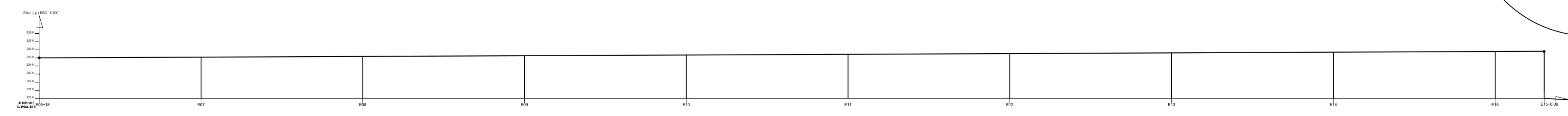
RUA SANTO ANTÔNIO – PARTE 02




04 PLANTA BAIXA
ESC.: 1/2000



06 DETALHE 02
1/50



05 PERFIL PLANIALTIMÉTRICO
ESC.: 1/800



07 CORTA AA
SEM ESCALA

ESTACA	COTAS
E6+18	525,00
E07	525,16
E08	525,20
E09	525,23
E10	525,34
E11	525,45
E12	525,55
E13	525,61
E14	525,80
E15	525,89
E15+6.06	525,92

GEORREFERENCIAMENTO DATUM SIRGAS 2000	
P5	377081.00 E - 9439764.00 S
P6	377270.25 E - 9439773.23 S

NOTAS:

- 1- A PAVIMENTAÇÃO SERÁ ACOMPANHADO O GREIDE EXISTENTE, SEM A NECESSIDADE DE CORTES E COMPENSAÇÕES
- 2- A DISTÂNCIA DA SEDE DE MONSENHOR TABOSA AO ASSENTAMENTO SANTANA DOS DOMINGOS É 40,00KM

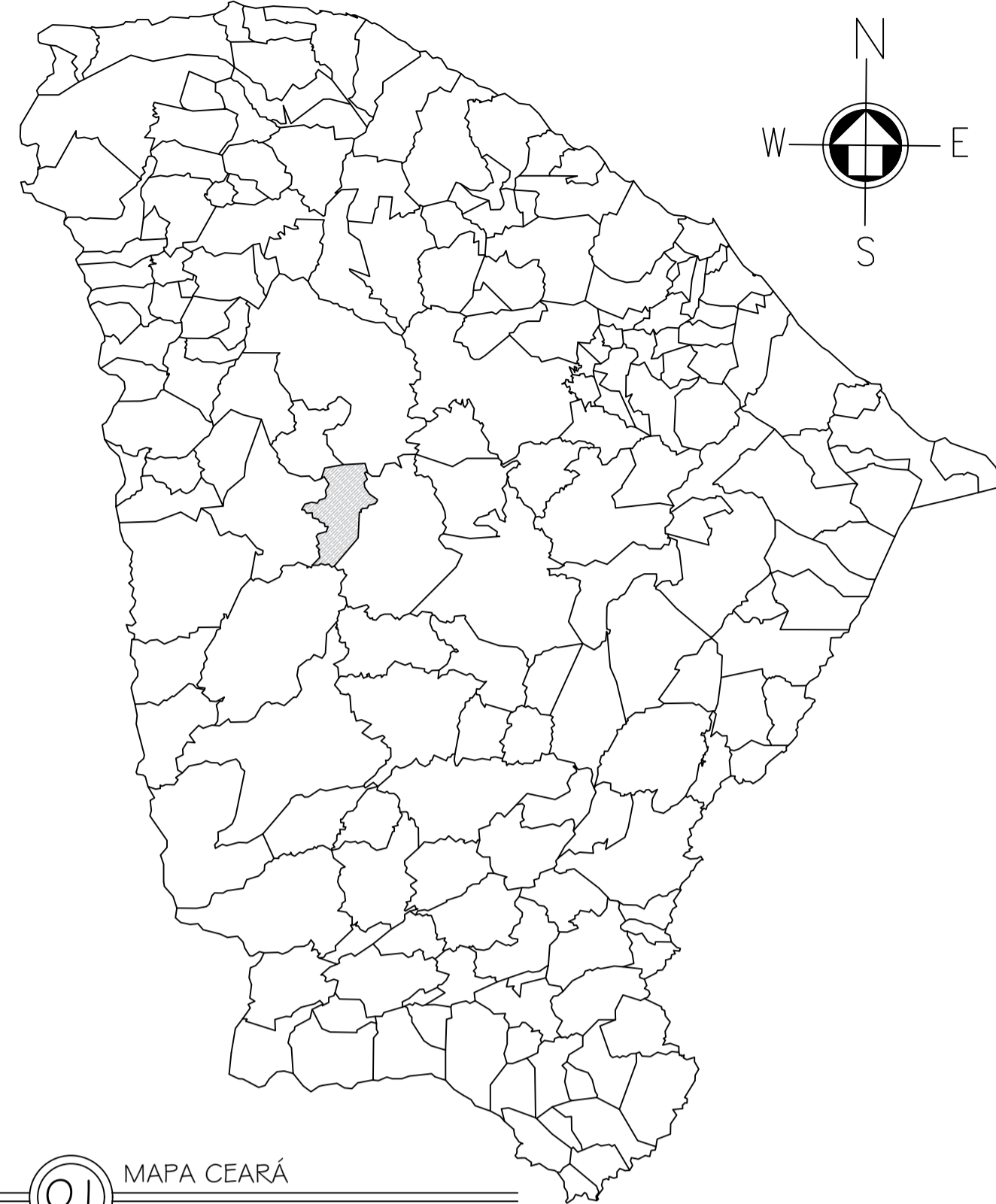
CAIXA	COELCE
CREA	PREFEITURA

OBSERVAÇÃO :
 1 - OS DIREITOS AUTORAIS DESTA PROJETO SÃO RESERVADOS POR LEI, SEU USO INDEVIDO É DESAUTORIZADO E ESTÁ SUJEITO A PENALIZAÇÃO
 2 - É VETADA A REPRODUÇÃO DESTA PROJETO, PARA OUTRO FIM, QUE NÃO O DE EXECUÇÃO DO MESMO, PELO CLIENTE, NESTE ENDEREÇO AO CONTRATO FIRMADO ENTRE AMBAS AS PARTES.
 3 - QUALQUER MODIFICAÇÃO NESTE PROJETO DEVE SER COMUNICADA COM ANTECEDÊNCIA E AUTORIZADA PELO AUTOR.

PROJETO			
PAVIMENTAÇÃO EM PEDRA TOSCA S/ REJUNTAMENTO			
PROPRIETÁRIO			
PREFEITURA MUNICIPAL DE MONSENHOR TABOSA			
DESCRIÇÃO			
PAVIMENTAÇÃO EM PEDRA TOSCA EM DIV. VIAS DO ASS. SANTANA			
ENDEREÇO			
R. SANTO ANTONIO, ASS. SANTANA DOS DOMINGOS-MONSENHOR TABOSA-CE			
DESENHOS DA PRANCHA			
MAPA CEARÁ	ESCALA 1/24000		
LOC. ASSENTAMENTO SANTANA DOS DOMINGOS	1/14000		
ARRUAMENTO	1/800		
PLANTA BAIXA DE PAVIMENTAÇÃO E ACESSIBILIDADE	1/200		
PERFIL PLANIALTIMÉTRICO	INDICADAS		
DETALHE 01	S/ ESC		
DETALHE 02	S/ ESC		
CORTE AA	S/ ESC		
RESPONSÁVEL	DESENHO	DATA	PRANCHA
ARQ. VIVIANE MARTINS	VIVIANE	AGOSTO 2023	05

- CAXA
- PREFEITURA
- CREA
- OBRA
- PROPRIETÁRIO

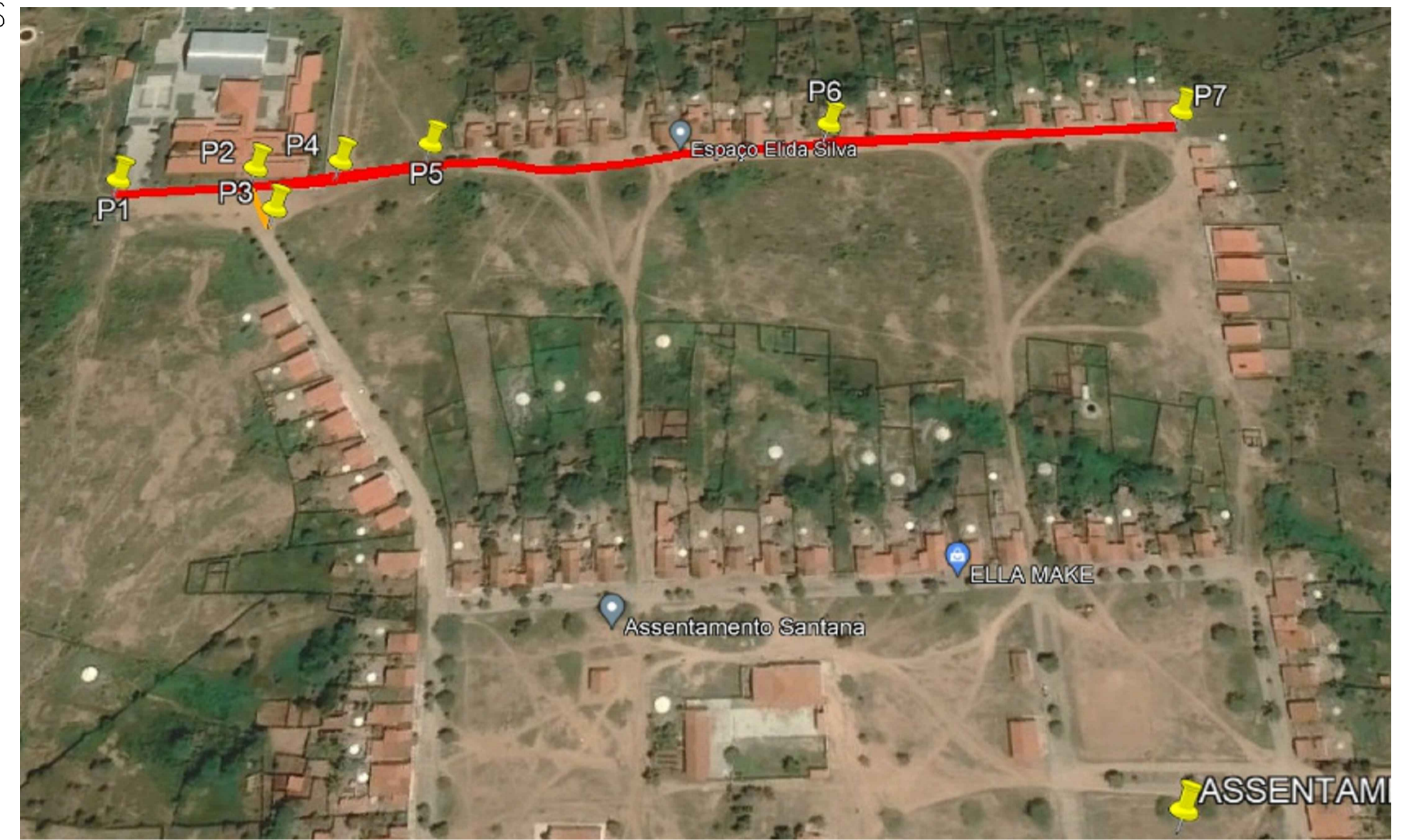
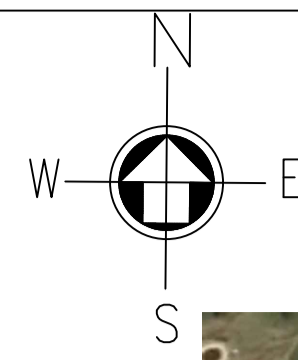
MONSENHOR TABOSA, CEARÁ



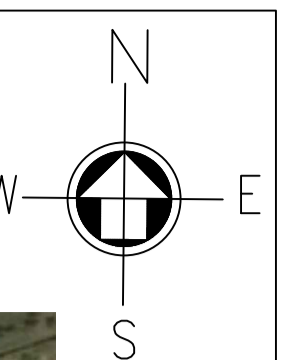
01 MAPA CEARÁ
ESC.: 1/24000



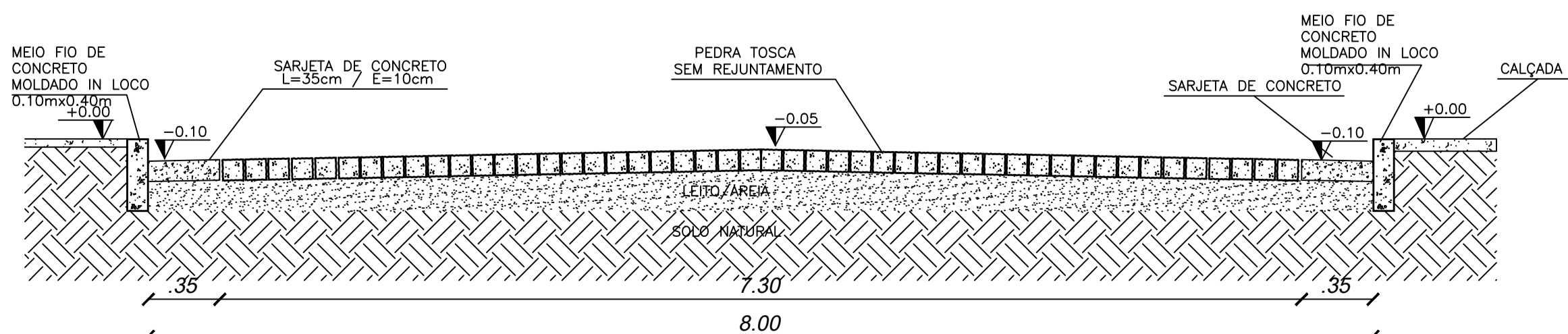
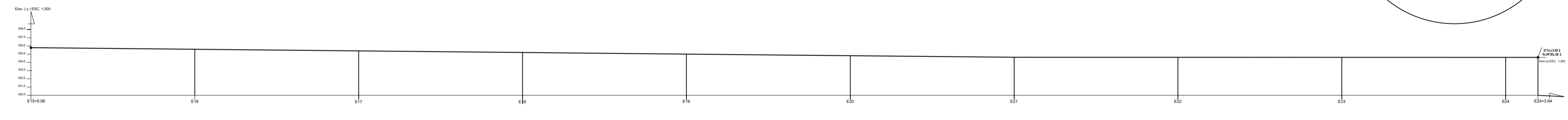
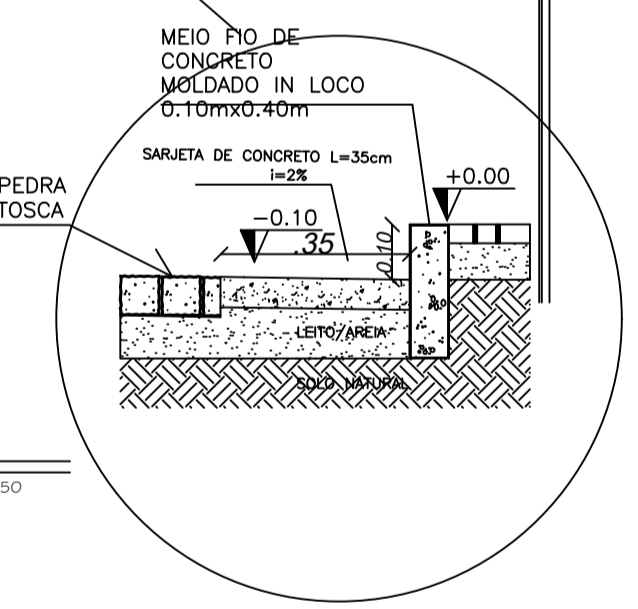
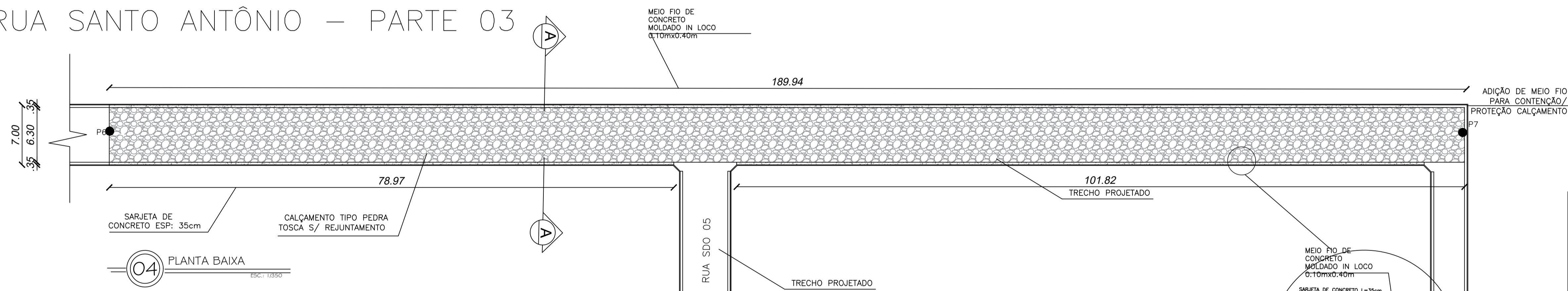
02 LOC. SANTANA DOS DOMINGOS
ESC.: 1/14000



03 RUA SANTO ANTONIO TRECHO 01 E 02
ESC.: 1/800



RUA SANTO ANTONIO – PARTE 03



ESTACA	COTAS
E15+6.06	525,92
E16	525,75
E17	525,57
E18	525,18
E19	525,01
E20	524,90
E21	524,73
E22	524,76
E23	524,80
E24	524,76
E24+3.94	524,68

GEORREFERENCIAMENTO DATUM SIRGAS 2000	
P6	377270.25 E- 9439773.23 S
P7	377443.00 E- 9439784.00 S

NOTAS:
1- A PAVIMENTAÇÃO SERÁ ACOMPANHADO O GREIDE EXISTENTE, SEM A NECESSIDADE DE CORTES E COMPENSAÇÕES

2- A DISTÂNCIA DA SEDE DE MONSENHOR TABOSA AO ASSENTAMENTO SANTANA DOS DOMINGOS É 40,00KM

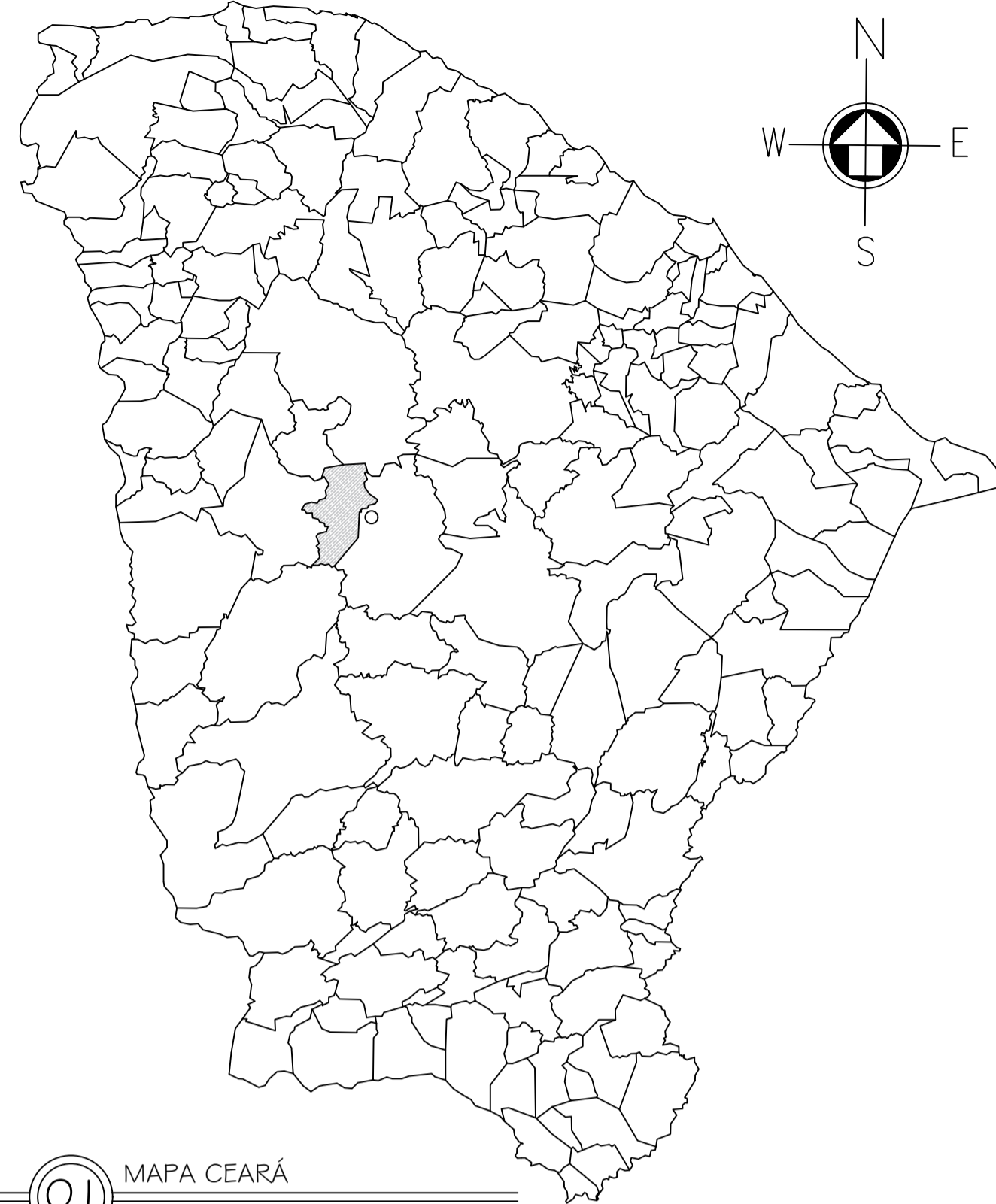
CAIXA	COELCE
CREA	PREFEITURA

OBSERVAÇÃO :
1 - OS DIREITOS AUTORAIS DESTES PROJETOS SÃO RESERVADOS POR LEI, SEU USO INDEVIDO É DESAUTORIZADO E ESTÁ SUJEITO À PENALIZAÇÃO
2 - É VETADA A REPRODUÇÃO DESTES PROJETOS, PARA OUTRO FIM, QUE NÃO O DE EXECUÇÃO DO MESMO, PELO CLIENTE, NESTE ENDEREÇO AO CONTRATO FIRMADO ENTRE AMBAS AS PARTES.
3 - QUALQUER MODIFICAÇÃO NESTE PROJETO DEVE SER COMUNICADA COM ANTECEDÊNCIA E AUTORIZADA PELO AUTOR.

PROJETO	
PAVIMENTAÇÃO EM PEDRA TOSCA S/ REJUNTAMENTO	
PROPRIETÁRIO	
PREFEITURA MUNICIPAL DE MONSENHOR TABOSA	
DESCRIÇÃO	
PAVIMENTAÇÃO EM PEDRA TOSCA EM DIV. VIAS DO ASS. SANTANA	
ENDEREÇO	
R. SANTO ANTONIO, ASS. SANTANA DOS DOMINGOS - MONSENHOR TABOSA - CE	
DESENHOS DA PRANCHA	
MAPA CEARÁ	ESCALA 1/24000
LOC. ASSENTAMENTO SANTANA DOS DOMINGOS	1/14000
ARRUAMENTO	1/800
PLANTA BAIXA DE PAVIMENTAÇÃO E ACESSIBILIDADE	1/200
PERFIL PLANIALTIMÉTRICO	INDICADAS S/ ESC
DETALHE 01	S/ ESC
DETALHE 02	S/ ESC
CORTE AA	S/ ESC

CAIXA
PREFEITURA
CREA
OBRA
PROPRIETÁRIO

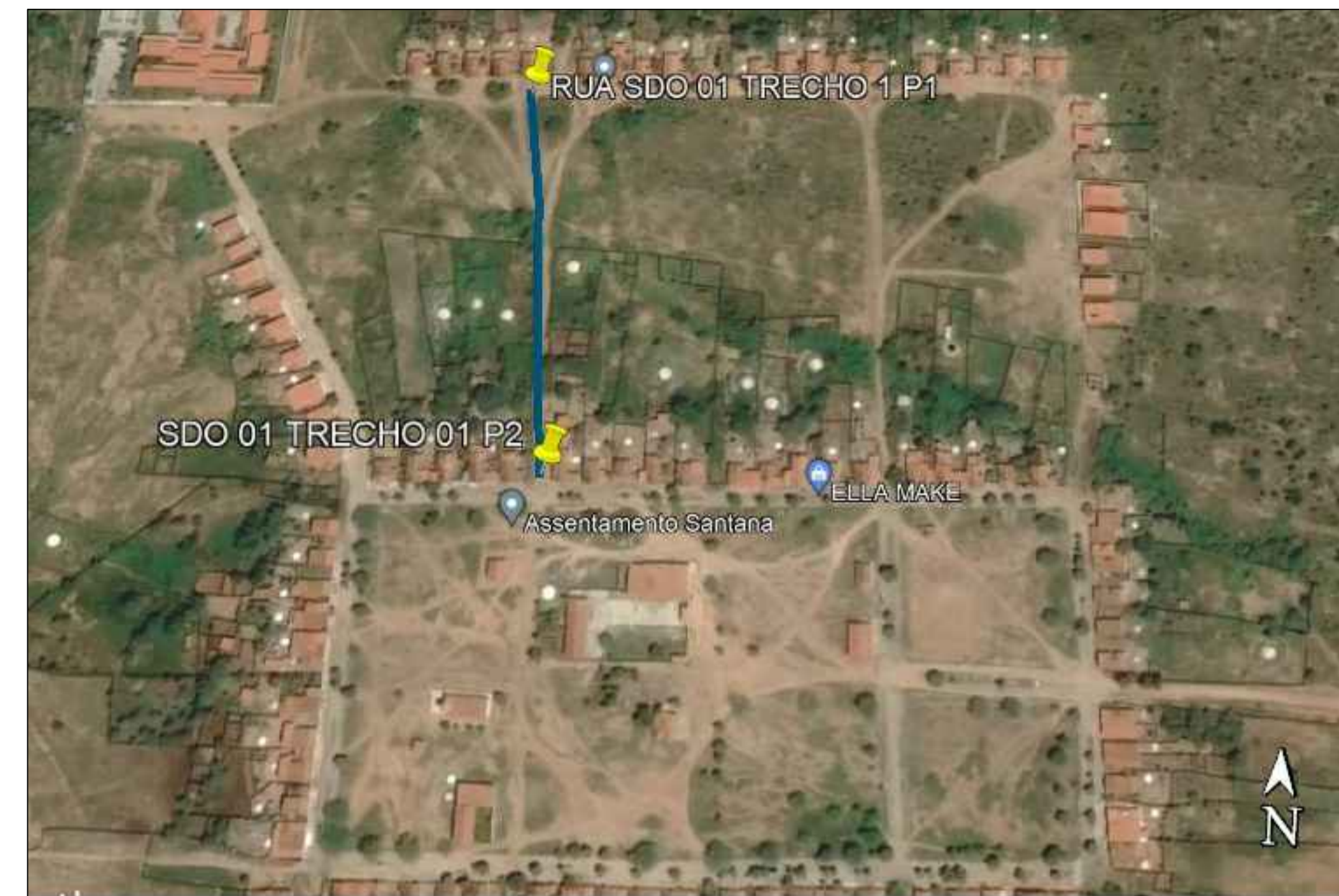
MONSENHOR TABOSA, CEARÁ



01 MAPA CEARÁ ESC.: 1/24000

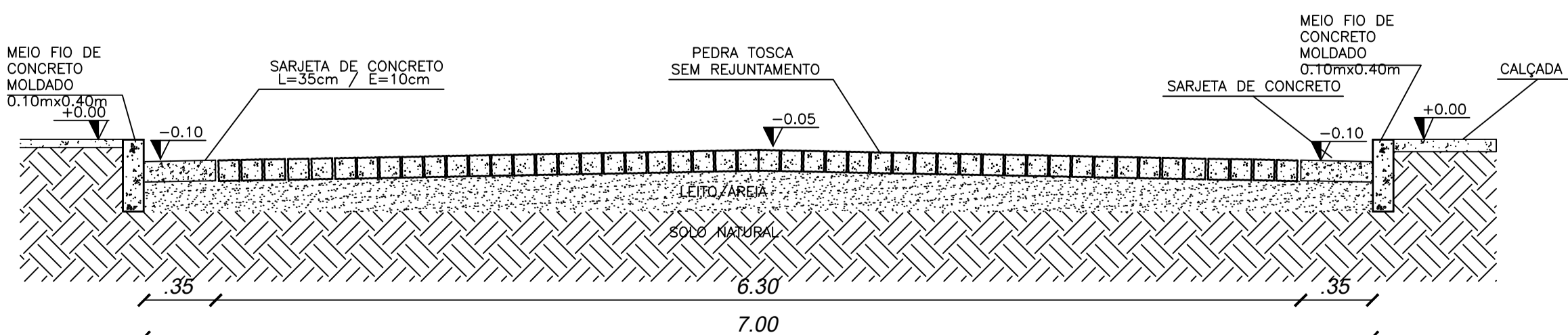
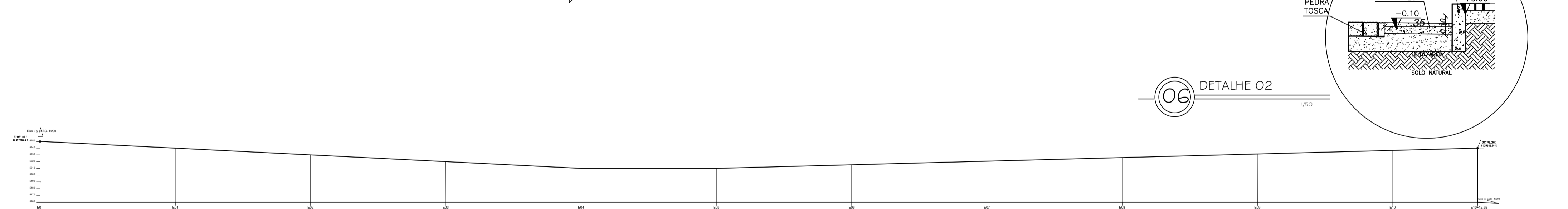
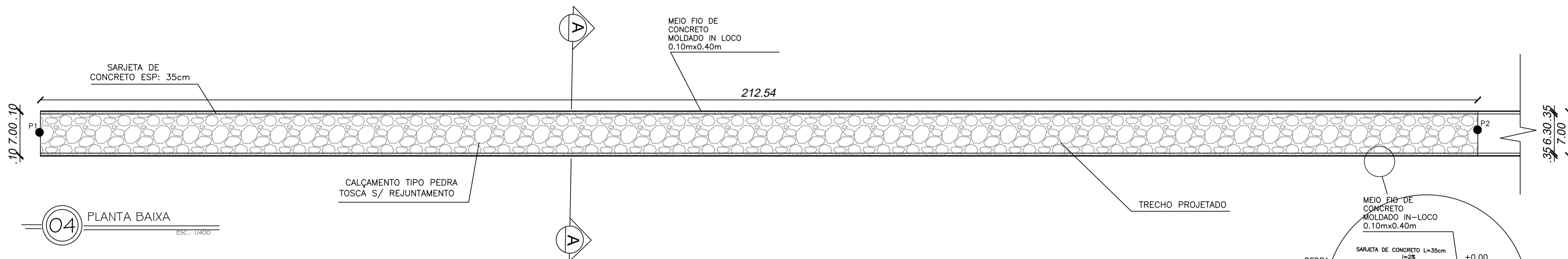


02 LOC. SANTANA DOS DOMINGOS ESC.: 1/114000



03 RUA SDO 01 TRECHO 01 ESC.: 1/8000

RUA SDO 01 – TRECHO 01



ESTACA	COTAS
E00	525,00
E01	523,90
E02	523,01
E03	522,00
E04	521,01
E05	521,00
E06	521,50
E07	522,99
E08	522,63
E09	523,15
E10	523,77
E10+12.55	524,00

GEORREFERENCIAMENTO DATUM SIRGAS 2000	
P1	377187.00 E- 9439768.00 S
P2	377193.00 E- 9439555.00 S

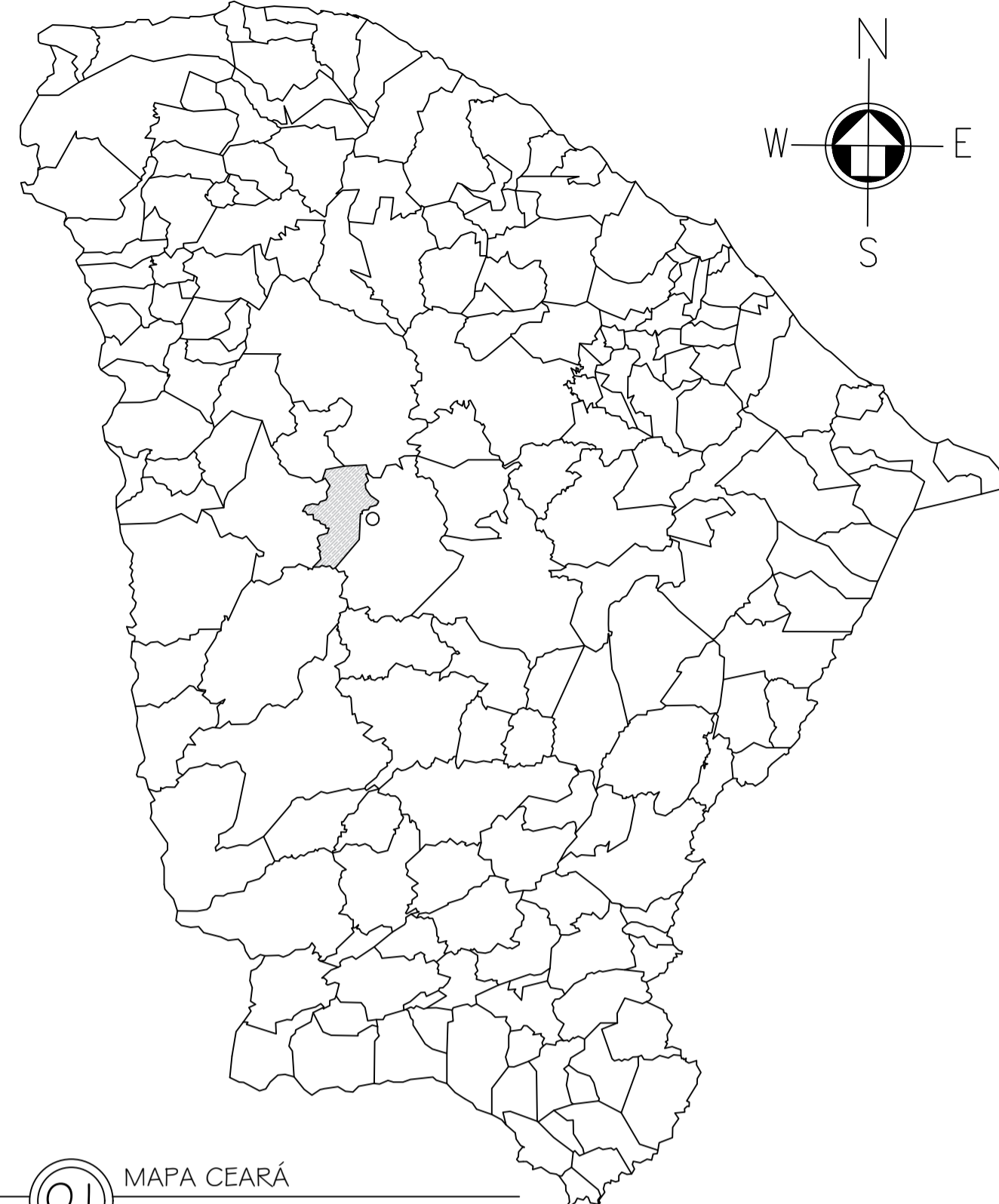
NOTAS:
 1- A PAVIMENTAÇÃO SERÁ ACOMPANHADO O GREIDE EXISTENTE, SEM A NECESSIDADE DE CORTES E COMPENSAÇÕES
 2- A DISTÂNCIA DA SEDE DE MONSENHOR TABOSA AO ASSENTAMENTO SANTANA DOS DOMINGOS É 40,00KM

CAIXA	COELCE
CREA	PREFEITURA

OBSERVAÇÃO :
 1 - OS DIREITOS AUTORAIS DESTES PROJETOS SÃO RESERVADOS POR LEI, SEU USO INDEVIDO É DESAUTORIZADO E ESTÁ SUJEITO À PENALIZAÇÃO
 2 - É VETADA A REPRODUÇÃO DESTES PROJETOS, PARA OUTRO FIM, QUE NÃO O DE EXECUÇÃO DO MESMO, PELO CLIENTE, NESTE ENDEREÇO AO CONTRATO FIRMADO ENTRE AMBAS AS PARTES.
 3 - QUALQUER MODIFICAÇÃO NESTE PROJETO DEVE SER COMUNICADA COM ANTECEDÊNCIA E AUTORIZADA PELO AUTOR.

PROJETO	
PAVIMENTAÇÃO EM PEDRA TOSCA S/ REJUNTAMENTO	ESCALA
PROPRIETÁRIO	1/24000
PREFEITURA MUNICIPAL DE MONSENHOR TABOSA	1/14000
DESCRIÇÃO	1/800
PAVIMENTAÇÃO EM PEDRA TOSCA EM DIV. VIAS DO ASS. SANTANA	1/200
ENDEREÇO	INDICADAS
R. SANTA PAULINA, ASS. SANTANA DOS DOMINGOS - MONSENHOR TABOSA - CE	S/ ESC
DESENHOS DA PRANCHA	S/ ESC
MAPA CEARÁ	S/ ESC
LOC. ASSENTAMENTO SANTANA DOS DOMINGOS	S/ ESC
ARRUAMENTO	S/ ESC
PLANTA BAIXA DE PAVIMENTAÇÃO	S/ ESC
PERFIL PLANIALTIMÉTRICO	S/ ESC
DETALHE 01	S/ ESC
DETALHE 02	S/ ESC
CORTE AA	S/ ESC

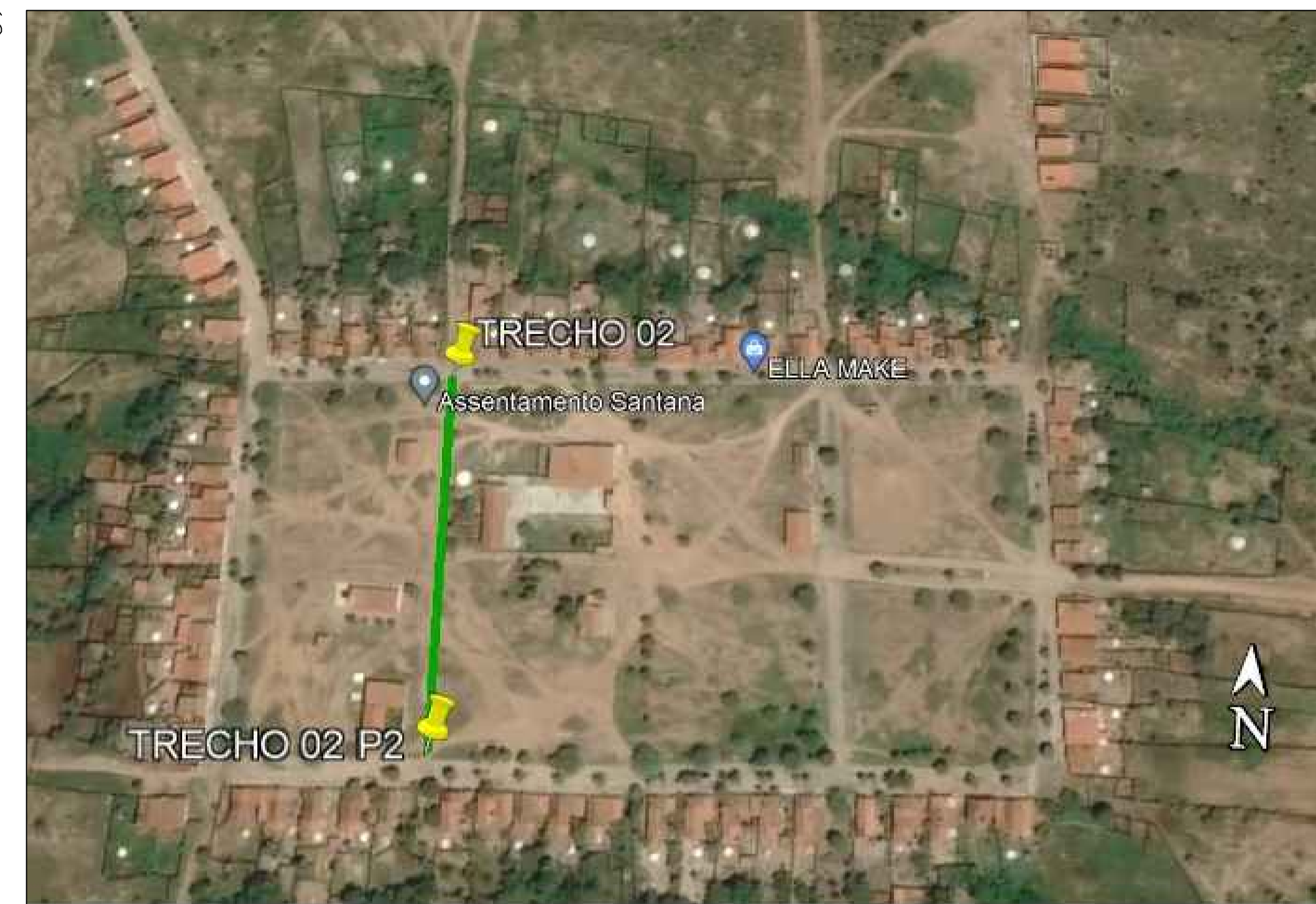
MONSENHOR TABOSA, CEARÁ



01 MAPA CEARÁ ESC.: 1/24000

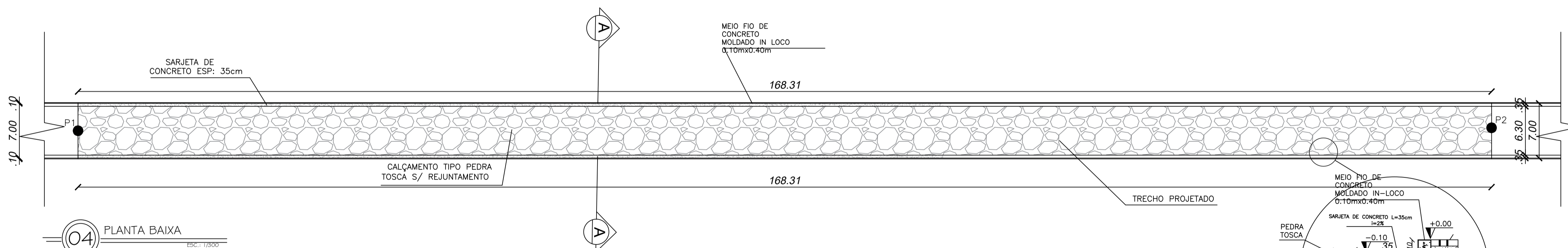


02 LOC. SANTANA DOS DOMINGOS ESC.: 1/14000

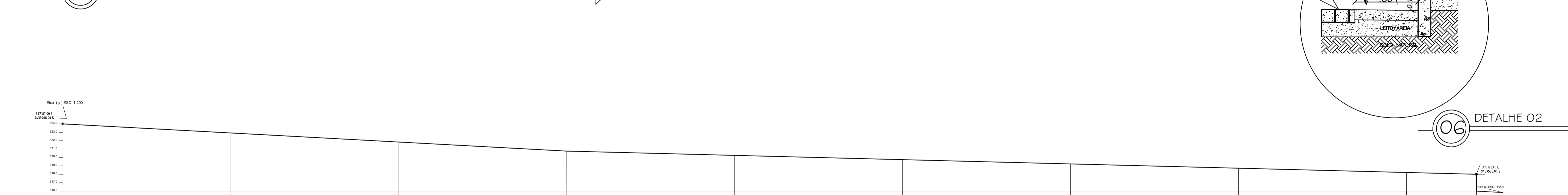


03 RUA SDO 01 TRECHO 002 ESC.: 1/800

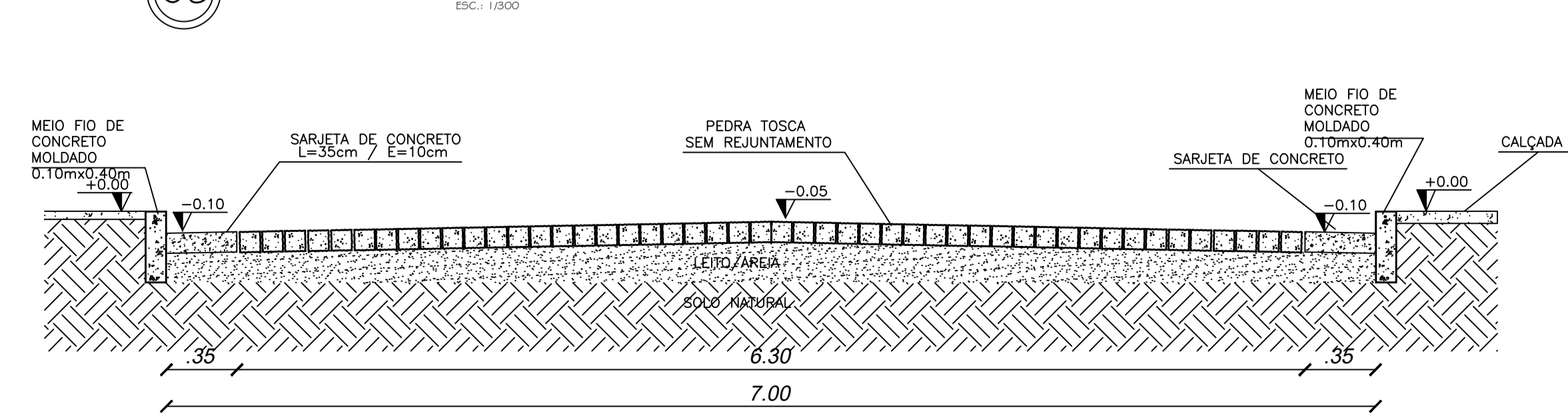
RUA SDO 01 – TRECHO 02



04 PLANTA BAIXA ESC.: 1/800



05 PERFIL PLANIALTIMÉTRICO ESC.: 1/800



07 CORTE AA SEM ESCALA

ESTACA	COTAS
E00	524,00
E01	522,98
E02	521,91
E03	520,88
E04	520,17
E05	519,85
E06	519,22
E07	518,45
E08	518,11
E08+8.31	518,00

GEORREFERENCIAMENTO DATUM SIRGAS 2000	
P1	377193.00 E- 9439542.00 S
P2	377198.00 E- 9439380.00 S

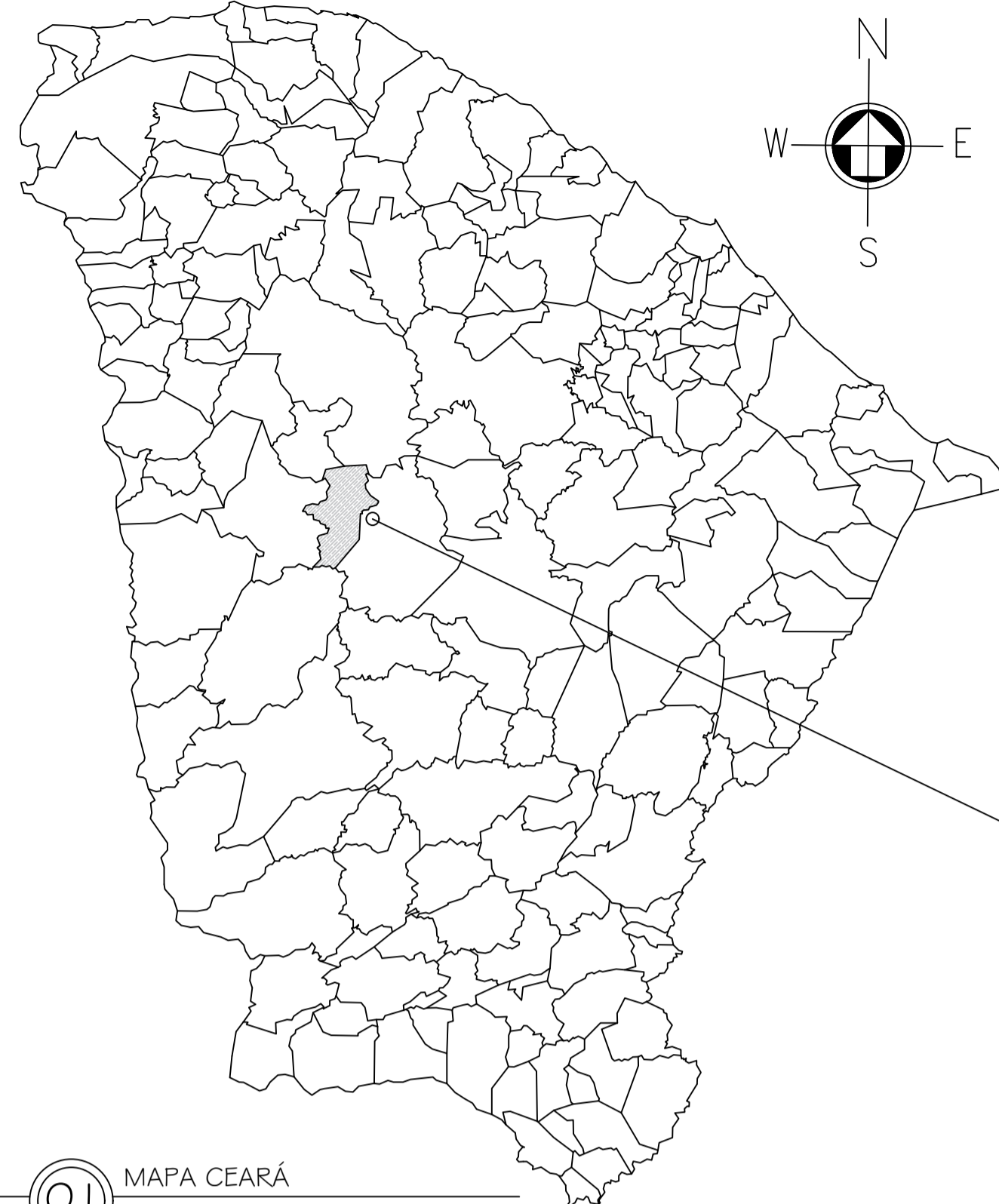
NOTAS:
 1- A PAVIMENTAÇÃO SERÁ ACOMPANHADO O GREIDE EXISTENTE, SEM A NECESSIDADE DE CORTES E COMPENSAÇÕES
 2- A DISTÂNCIA DA SEDE DE MONSENHOR TABOSA AO ASSENTAMENTO SANTANA DOS DOMINGOS É 40,00KM

CAIXA	COELCE
CREA	PREFEITURA

OBSERVAÇÃO :
 1 - OS DIREITOS AUTORAIS DESTES PROJETOS SÃO RESERVADOS POR LEI, SEU USO INDEVIDO É DESAUTORIZADO E ESTÁ SUJEITO À PENALIZAÇÃO
 2 - É VETADA A REPRODUÇÃO DESTES PROJETOS, PARA OUTRO FIM, QUE NÃO O DE EXECUÇÃO DO MESMO, PELO CLIENTE, NESTE ENDEREÇO AO CONTRATO FIRMADO ENTRE AMBAS AS PARTES.
 3 - QUALQUER MODIFICAÇÃO NESTE PROJETO DEVE SER COMUNICADA COM ANTECEDÊNCIA E AUTORIZADA PELO AUTOR.

PROJETO	PAVIMENTAÇÃO EM PEDRA TOSCA S/ REJUNTAMENTO	ESCALA	1/24000
PROPRIETÁRIO	PREFEITURA MUNICIPAL DE MONSENHOR TABOSA	MAPA CEARÁ	1/14000
DESCRIÇÃO	PAVIMENTAÇÃO EM PEDRA TOSCA EM DIV. VIAS DO ASS. SANTANA	LOC. ASSENTAMENTO SANTANA DOS DOMINGOS	1/800
ENDEREÇO	R. SANTA PAULINA, ASS. SANTANA DOS DOMINGOS - MONSENHOR TABOSA - CE	ARRUAMENTO	1/200
DESENHOS DA PRANCHA		PLANTA BAIXA DE PAVIMENTAÇÃO	INDICADAS
MAPA CEARÁ		PERFIL PLANIALTIMÉTRICO	S/ ESC
LOC. ASSENTAMENTO SANTANA DOS DOMINGOS		DETALHE 01	S/ ESC
ARRUAMENTO		DETALHE 02	S/ ESC
PLANTA BAIXA DE PAVIMENTAÇÃO		CORTE AA	S/ ESC
PERFIL PLANIALTIMÉTRICO			
DETALHE 01			
DETALHE 02			
CORTE AA			
RESPONSÁVEL	DESENHO	DATA	PRANCHA
ARQ. VIVIANE MARTINS	VIVIANE	AGOSTO 2023	08

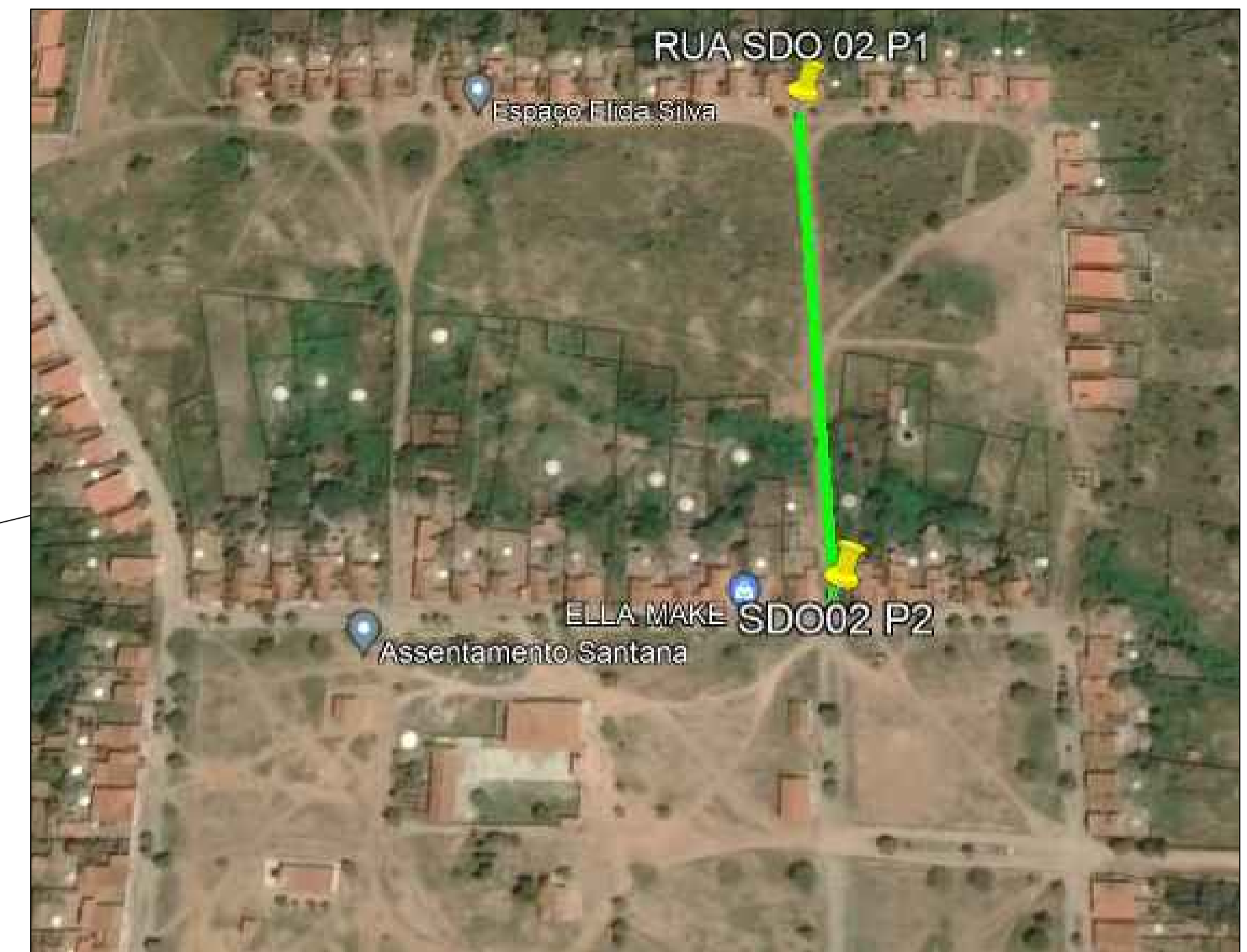
MONSENHOR TABOSA, CEARÁ



01 MAPA CEARÁ
ESC.: 1/24000

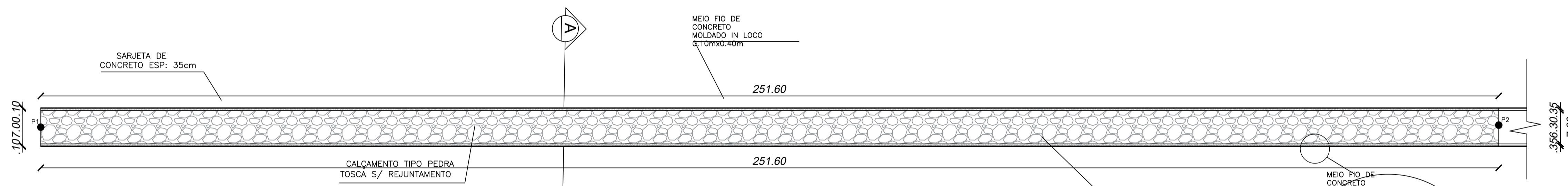


02 LOC. SANTANA DOS DOMINGOS
ESC.: 1/14000

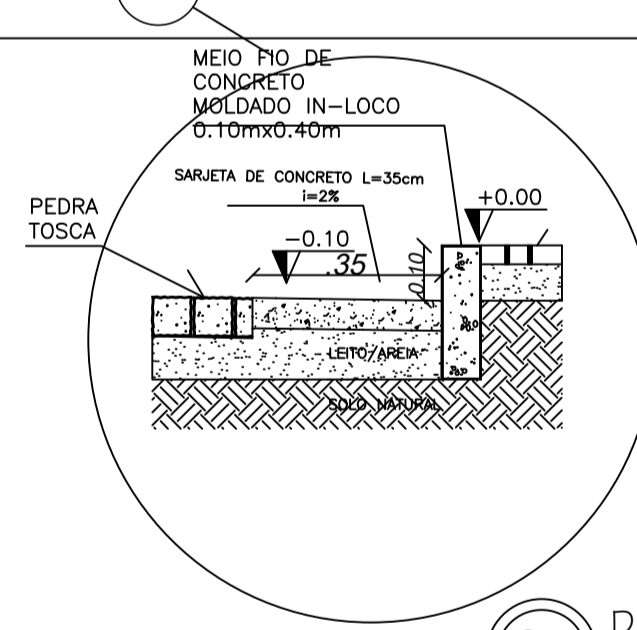


03 RUA SDO 02
ESC.: 1/800

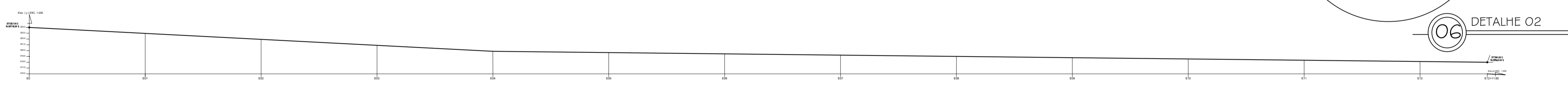
RUA SDO 02



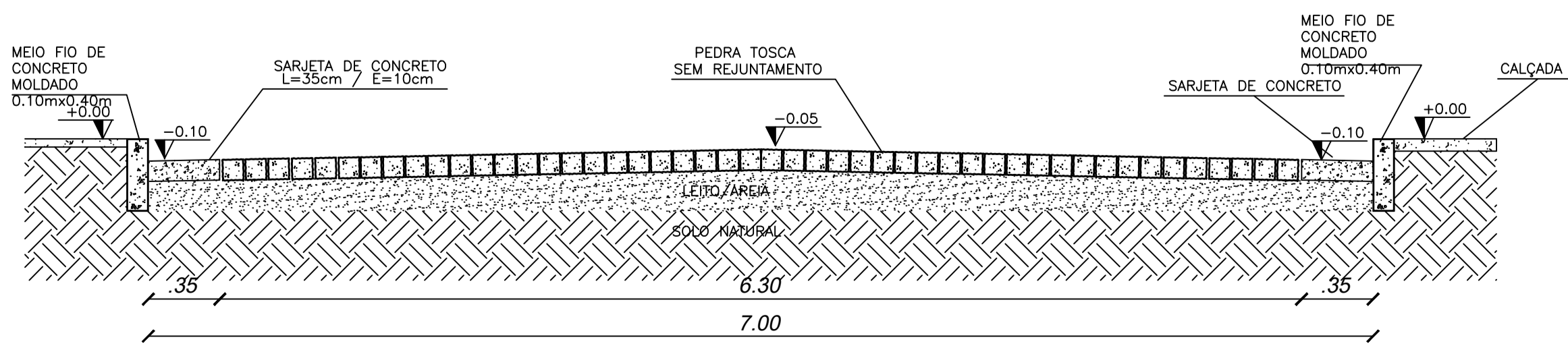
04 PLANTA BAIXA
ESC.: 1/3000



06 DETALHE 02
1/50



05 PERFIL PLANIALTIMÉTRICO
ESC.: 1/800



07 CORTE AA
SEM ESCALA

ESTACA	COTAS
E00	524,00
E01	522,98
E02	522,96
E03	520,90
E04	519,95
E05	519,78
E06	519,43
E07	519,21
E08	519,00
E09	518,92
E10	518,59
E11	518,26
E12	518,10
E12+11.60	518,00

GEORREFERENCIAMENTO DATUM SIRGAS 2000	
P1	377357.00 E- 9439778.00 S
P2	377361.00 E- 9439560.00 S

NOTAS:
1- A PAVIMENTAÇÃO SERÁ ACOMPANHADO O GREIDE EXISTENTE, SEM A NECESSIDADE DE CORTES E COMPENSAÇÕES
2- A DISTÂNCIA DA SEDE DE MONSENHOR TABOSA AO ASSENTAMENTO SANTANA DOS DOMINGOS É 40,00KM

CAIXA	COELCE
CREA	PREFEITURA

OBSERVAÇÃO :
1 - OS DIREITOS AUTORAIS DESTES PROJETOS SÃO RESERVADOS POR LEI, SEU USO INDEVIDO É DESAUTORIZADO E ESTÁ SUJEITO À PENALIZAÇÃO
2 - É VETADA A REPRODUÇÃO DESTES PROJETOS, PARA OUTRO FIM, QUE NÃO O DE EXECUÇÃO DO MESMO, PELO CLIENTE, NESTE ENDEREÇO AO CONTRATO FIRMADO ENTRE AMBAS AS PARTES.
3 - QUALQUER MODIFICAÇÃO NESTE PROJETO DEVE SER COMUNICADA COM ANTECEDÊNCIA E AUTORIZADA PELO AUTOR.

PROJETO	PAVIMENTAÇÃO EM PEDRA TOSCA S/ REJUNTAMENTO	ESCALA	1/24000
PROPRIETÁRIO	PREFEITURA MUNICIPAL DE MONSENHOR TABOSA	MAPA CEARÁ	1/14000
DESCRIÇÃO	PAVIMENTAÇÃO EM PEDRA TOSCA EM DIV. VIAS DO ASS. SANTANA	LOC. ASSENTAMENTO SANTANA DOS DOMINGOS	1/800
ENDEREÇO	R. SANTA PAULINA, ASS. SANTANA DOS DOMINGOS - MONSENHOR TABOSA - CE	ARRUAMENTO	1/200
DESENHOS DA PRANCHA		PLANTA BAIXA DE PAVIMENTAÇÃO	S/ ESC
MAPA CEARÁ		PERFIL PLANIALTIMÉTRICO	S/ ESC
LOC. ASSENTAMENTO SANTANA DOS DOMINGOS		DETALHE 01	S/ ESC
ARRUAMENTO		DETALHE 02	S/ ESC
PLANTA BAIXA DE PAVIMENTAÇÃO		CORTE AA	S/ ESC
PERFIL PLANIALTIMÉTRICO			
DETALHE 01			
DETALHE 02			
CORTE AA			
RESPONSÁVEL	DESENHO	DATA	PRANCHA
ARQ. VIVIANE MARTINS	VIVIANE	AGOSTO 2023	09